

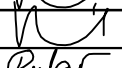
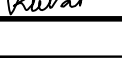



AKCE

III/3853 Dolní Rožínka - most ev.č. 3853-5**DVZS****PDPS**

SOUŘAD. SYSTÉM: S-JTSK

VÝŠKOVÝ SYSTÉM: Bpv

VEDOUcí PROJEKTANT	Ing. Martin ŘEHULKA		 PRIS PROJEKČNÍ KANCELÁŘ PRIS spol. s r. o. OSO VÁ 20, 625 00 BRNO	
ZODPOVĚDNÝ PROJEKTANT	Ing. Adam RUSSNÁK			
VYPRACOVAL	Ing. Adam RUSSNÁK			
KONTROLOVAL	Ing. Jiří ŠRUBAŘ			
KRAJ: KRAJ VYSOČINA	K.Ú. DOLNÍ ROŽÍNKA		DATUM	06/2019
NÁZEV AKCE III/3853 DOLNÍ ROŽÍNKA - MOST EV.Č. 3853-5			FORMÁT	-
			MĚŘÍTKO	-
			ÚČEL	PDPS
			Čís. ZAKÁZKY	18014
			ARCHIVNÍ Čís.	DVZS_04_DOK
NÁZEV PŘÍLOHY DOKLADY			Čís. SOUPRAVY	Čís. VÝKRESU 4

Seznam dokladů

Název akce: **III/3853 Dolní Rožínka - most ev.č. 3853-5**

Stupeň: **PDPS**

Oprávnění k činnosti:

- 1 Plná moc pro zastupování
- 2 Doklady o autorizaci
- 3 Výpis z živnostenského rejstříku
- 4 Certifikát ISO 9001

Vyjádření o existenci sítí a stanoviska k záměru:

- 5 CETIN a.s.
- 6 E.ON Česká Republika, s.r.o. - elektrická síť
- 7 GasNet s.r.o., v zastoupení GridServices, s.r.o.
- 8 SATT a.s.
- 9 Vodárenská akciová společnost, a.s.
- 10 T-Mobile Czech Republic a.s.
- 11 Vodafone Czech Republic a.s.
- 12 Obec Dolní Rožínka
- 13 MO-SEM

Vyjádření a stanoviska k záměru:

- 14 Správce toku - Lesy ČR
- 15 Správce povodí - povodí Moravy
- 16 KÚ Kraje Vysočina - odbor životního prostředí - NATURA
- 17 KÚ Kraje Vysočina - odbor životního prostředí - EIA
- 18 KÚ Kraje Vysočina - odbor dopravní obslužnosti
- 19 MěÚ Bystřice nad Pernštejnem - OŽP - závazná stanoviska
- 20 MěÚ Bystřice nad Pernštejnem - OŽP - § 17 vodního zákona
 - MěÚ Bystřice nad Pernštejnem - OŽP - § 4 VKP (viz vyj. č. 19)
 - MěÚ Bystřice nad Pernštejnem - OŽP - odpady (viz vyj. č. 19)
- 21 MěÚ Bystřice nad Pernštejnem - OÚP a stavebního řádu - § 96b a souhlas dle §15
- 22 MěÚ Bystřice nad Pernštejnem - odbor dopravy
- 23 Obec Dolní Rožínka
- 24 KHS kraje Vysočina - ÚP Žďár nad Sázavou
- 25 PČR kraje Vysočina - Dopravní inspektorát Žďár nad Sázavou
- 26 HZS kraje Vysočina - ÚO Žďár nad Sázavou
- 27 MO-SEM - OOÚZ Pardubice

Vyjádření dotčených správců inženýrských sítí:

- 28 E.ON Česká Republika, s.r.o. - elektrická síť
- 29 GasNet s.r.o., v zastoupení GridServices, s.r.o.
- 30 Vodárenská akciová společnost, a.s. (bude doplněno)
 - Obec Dolní Rožínka (viz vyjádření č. 23)

Vyjádření majitelů dotčených a sousedních pozemků:

- Obec Dolní Rožínka (viz vyjádření č. 23)
- 31 ÚZSVM
 - 32 SJM Vojta Josef a Vojtová Jana
 - 33 Krejčí Petr
 - 34 Milan Jobánek
 - 35 Lesy ČR, s. p.
 - 36 SPÚ

Zápisy z projednání:

- Z1 Záznam z výrobního výboru ze dne 16. 04. 2018
- Z2 Záznam z výrobního výboru ze dne 05. 11. 2018

KRAJSKÁ SPRÁVA A ÚDRŽBA SILNIC VYSOČINY
příspěvková organizace
Kosovská 1122/16, 586 01 Jihlava

P l n á m o c

Krajská správa a údržba silnic Vysočiny, příspěvková organizace, Kosovská 1122/16, 586 01 Jihlava, IČ: 00090450, DIČ: CZ00090450, zastoupená Ing. Janem Míka, MBA, ředitelem organizace, jako zmocnitel

z m o c ň u j e t í m t o
na základě a ve vazbě na platnou smlouvu o dílo č. 19/2017/OŘN/D2/KSÚSV/S,M/10

zmocněnce:	Projekční kancelář PRIS spol. s.r.o.
IČO: 24668613	Osová 20, 625 00 Brno
zastoupený:	Ing. Martinem Řehulkou, jednatelem společnosti

k jednání s fyzickými i právnickými osobami, orgány státní správy a samosprávy za účelem získání dokladů, ověřeného průběhu inženýrských sítí, vyjádření a stanovisek nutných pro vydání územního rozhodnutí, stavebního povolení, případně ohlášení stavebních prací, na stavbu:

„III/3853 Dolní Rožínka – most ev. č. 3853-5“

Zmocněnec je oprávněn jednat s fyzickými i právnickými osobami svým jménem. Současně opravňujeme zmocněnce k řízení u stavebního úřadu k výše uvedeným účelům. Zmocněnec je oprávněn udělit plnou moc jiné osobě k úkonům a činnostem v rozsahu této plné moci. Takovou osobou může být pouze zaměstnanec obchodní společnosti anebo jiná právnická nebo fyzická osoba.

V Jihlavě, dne: 14. 5. 2018

.....
za zmocnitele Ing. Jan Míka, MBA,
ředitel organizace

V Brně, dne: 14. 05. 2018

Zmocnění přijímám:

Projekční kancelář PRIS spol. s.r.o.
Osová 20, 625 00 Brno
IČ: 46 97 48 06
DIČ: CZ46974806

.....
za zmocněnce Ing. Martin Řehulka
jednatel společnosti

Dodatek č. 1699 Zřizovací listiny

Krajské správy a údržby silnic Vysočiny, příspěvkové organizace
IČO: 00090450

schválené usnesením Zastupitelstva Kraje Vysočina č. 083/07/01/ZK ze dne 20. 12. 2001 a
doplněné Rozhodnutím o sloučení příspěvkových organizací schváleným usnesením
Zastupitelstva kraje Vysočina č. 0523/08/2006/ZK ze dne 7. 11. 2006

vydaný podle ustanovení § 35 odst. 2 písm. j) zákona č. 129/2000 Sb., o krajích (krajské zřízení), ve znění pozdějších předpisů, v souladu s ustanovením § 27 zákona č. 250/2000 Sb., o rozpočtových pravidlech územních rozpočtů, ve znění pozdějších předpisů.

I.

Zřizovací listina Krajské správy a údržby silnic Vysočiny, příspěvkové organizace, se mění takto:

Článek 7 se ruší a nahrazuje se textem, který zní:

„

Čl. 7

Vymezení majetkových práv a povinností příspěvkové organizace Zastupitelstvem Kraje Vysočina

7.1. Práva a povinnosti k majetku předanému k hospodaření organizaci, dále majetku, který organizace nabývá svojí činností pro svého zřizovatele tzv. „svěřený majetek“ a majetku, který organizace nabývá do svého vlastnictví, jsou vymezena v Zásadách Zastupitelstva Kraje Vysočina o vymezení majetkových práv a povinností Krajské správy a údržby silnic Vysočiny, příspěvkové organizace zřizované Krajem Vysočina“.

7.2. Příspěvková organizace má dále ke svěřenému majetku tato práva a povinnosti:

7.2.1. Zastupuje zřizovatele a jedná jeho jménem v řízeních správních (např. v řízení stavebním) týkajících se tohoto majetku

7.2.2. Přebírá práva a povinnosti vlastníka ve vztahu k odpovědnosti za škody podle § 27, odst. 2, 5 a 6 zákona č. 13/1997 Sb., o pozemních komunikacích ve znění pozdějších předpisů a vyhlášky č. 104/1997 Sb., ve znění pozdějších předpisů.“

II.

Zřizovací listina Krajské správy a údržby silnic Vysočiny, příspěvkové organizace, se mění takto:

Bod 2 přílohy č. 4 se ruší a nahrazuje se textem, který zní:

„2) V rámci činností Organizace provádí:

a) **Zpracování plánu zimní údržby**

b) **Zajištění sjízdnosti v zimním období**

Posyp vozovek

- Posyp vozovek inertním materiálem

- Posyp vozovek chemickým materiálem se zkrápěním
Kontrolní jízdy

- Kontrolní jízdy osobním automobilem
- Kontrolní jízdy sypačem

Odstraňování sněhu

- Odstraňování sněhu předsazenou radlicí
- Odstraňování sněhu traktorovou radlicí
- Odstraňování sněhu frézami
- Vyhrnování sněhu (odstraňování bariér)
- Odstraňování sněhu šípovými pluhy
- Plužení + posyp vozovek inertním materiálem
- Plužení + posyp vozovek chemickým materiálem se zkrápěním

Dispečerská služba a pohotovost

- Dispečerská služba

- Pohotovost pracovníků

Činnosti související se zimní údržbou

- Organizační příprava
- Zásněžky
- Sněhové tyče a značky
- Činnosti jinde nezahrnuté (ujeté vrstvy a námrazky)
- Úklid po zimě

c) Zabezpečení silničního provozu, údržba a opravy vozovek

Čištění vozovek metením strojně traktorovým zametačem

Čištění vozovek metením strojně samosběrem

Čištění vozovek splachováním strojně

Čištění odkopem, vrstva 5 cm, ručně

Čištění vozovek po naplaveninách – strojně

Letní pohotovost domácí pro nepřetržitě zajištění BESIP

Neodkladné zásahy, zajištění BESIP

Letní pohož

Spojovací postřik z emulze do $0,5\text{kg/m}^2$

Infiltrační postřik z emulze do $1,5\text{kg/m}^2$

Kalový zákryt „Slurry seal“ 6mm

Kalový zákryt „Slurry seal“ 12mm

Mikrokoberec jednovrstvý z kameniva 0/8 tl. do 20 mm

Mikrokoberec dvouvrstvý z kameniva 0/8 +0/8

Jednovrstvý nátěr z asfaltové emulze do $2,0\text{ kg/ m}^2$ s podrcením, bez dopravy

Dvouvrstvý nátěr z asfaltové emulze do $2,0\text{ kg/ m}^2$ s podrcením, bez dopravy

Speciální nátěr z modifikované emulze

Vysprávkování výtlučků asfaltovou emulzí a kamenivem

Vysprávkování výtlučků s použitím turbomechanizmů

Vysprávka výtlučků asfaltovou směsí za horka

Vysprávka výtlučků asfaltovou směsí za studena

Hutnění asfaltové vrstvy ručně

Velkoplošné výspravy lištou

Hutnění asf. vrstvy – obrušná vrstva tl. 40 mm, bez dopravy

Hutnění asf. vrstvy – obrušná vrstva tl. 50 mm, bez dopravy

Hutnění asf. vrstvy – ložní vrstva tl. 50 mm, bez dopravy

Hutnění asf. vrstvy – ložní vrstva tl. 60 mm, bez dopravy

Hutnění asf. vrstvy – ložní vrstva tl. 70 mm, bez dopravy

Hutněná asf. vrstva – vyrovnaní povrchů dosavadních krytů, bez dopravy
 Vozovkové vrstvy ze štěrkodrti – ŠD 0/63 do 200 mm, bez dopravy
 Podklad z kameniva zpevněného cementem, bez dopravy
 Podklad z RM tl. 100mm, bez dopravy
 Vozovkové výstužné vrstvy z geomřížoviny
 Recyklace za studena
 Frézování vozovky
 Odstranění asfaltového krytu
 Odkop pro spodní stavbu silnic
 Řezání asfaltového krytu vozovky
 Frézování spár a prasklin
 Zalévání spár asfaltovou zálivkou
 Naložení strojně na nákladní auto a odvoz
 Naložení ručně na nákladní auto a odvoz
 Dlažba z kostek
 Rozebrání dlažby z kostek
 Osazení silničních panelů
 Rozebrání panelů
 Rozšíření nebo oprava utržené vozovky
 Řízení provozu a dozor
 Doprava nespecifikovaná v nákladových položkách
 Uložení na skládku nespecifikované v nákladových položkách
 Pomoc. práce – zajištění nebo zřízení objížďky a přístup. cesty
 Pomoc. a zajišť. práce – inž. Činnost, geodetická činnost, zkoušení materiálů
 Pomocné a zajišťovací práce – vytyčení a přeložky inženýrských sítí
 Ostraha mechanizace

d) Dopravní značení

Údržba svislého dopravního značení (dále jen „SDZ“)
 Výměna značky na původním stojanu
 Narovnaní sloupků SDZ
 Zřízení SDZ včetně sloupku a patky
 Osazení a odstranění přenosného dopravního značení (dále jen „DZ“) (uzavírky silnic)
 Likvidace SDZ
 Údržba velkoplošných značek
 Osazení velkoplošné DZ včetně nosné konstrukce
 Likvidace velkoplošné DZ včetně nosné konstrukce
 Označnick zastávky – zřízení
 Označnick zastávky – oprava
 Vodorovné dopravní značení (dále jen „VDZ“) plošné s balotinou
 VDZ plošné ze stěrkových plastů s balotinou
 VDZ – dělicí čáry s balotinou
 VDZ – předznačení
 VDZ - vodící proužky 25 cm s balotinou
 VDZ - vodící proužky 12,5 cm s balotinou
 VDZ ze stěrkových plastů - vodící proužky 12,5 cm
 VDZ ze stěrkových plastů - vodící proužky 25 cm
 VDZ ze stěrkových plastů - dělicí čáry

e) Bezpečnostní zařízení

Údržba a opravy ocelových svodidel
 Ocelová svodidla – zřízení souvisle
 Ocelová svodidla - likvidace
 Nátěr zábradlí

Osazení zábradlí včetně dodání
Opravy zábradlí
Zábradlí – likvidace
Nástavce na svodidla – údržba a opravy
Nástavce na svodidla – zřízení
Nástavce na svodidla – demontáže
Směrové sloupky – údržba a opravy
Směrové sloupky – zřízení
Směrové sloupky – výměna odrazky
Montáž odrazek do svodidel
Bílení stromu
Přípevnění odrazové folie
Směrový sloupek, odrazník – likvidace
Dopravní zrcadlo – zřízení
Dopravní zrcadlo – rovnání stojanu
Dopravní zrcadlo – výměna skla
Dopravní zrcadlo – odstranění

f) Krajnice, příkopy a odvodnění

Krajnice nezpevněná – seřezávání s odhozem do příkopu
Krajnice nezpevněná – seřezávání s naložením
Doprava a poplatek za skládkování
Krajnice nezpevněná – zřízení – štěrkodrt' nebo frézovaná
Svahování
Čištění příkopů od odpadků ručně
Čištění příkopů strojně – příkopovou frézou
Hloubení příkopů s naložením
Hloubení příkopů strojně
Rigoly – čištění nánosů – ručně
Zřízení dlážděného rigolu
Propustek – čištění ručně
Čelo propustku – oprava
Zřízení propustku
Oprava propustku
Likvidace propustku
Silniční kanalizace, trativod - čištění
Silniční kanalizace, trativod – zřízení
Vpustě, šachty – čištění
Vpustě – výměna (doplnění) mříže, koše
Vpustě, šachty – oprava
Vpustě, šachty – zřízení
Vpustě, šachty – likvidace
Výšková úprava uličního vstupu nebo vpusti
Silniční obruby – oprava
Silniční obruby - výměna
Silniční obruby – zřízení
Silniční obruby – likvidace

g) Mosty

Údržba nestavební povahy
Údržba stavební povahy
Oprava mostu – rekonstrukce

h) Ostatní silniční objekty

Ostatní objekty – údržba

Ostatní objekty – opravy, rekonstrukce
Souvislé opravy silnic zajištěné dodavatelsky

i) Silniční vegetace

Štěpkování
Likvidace polomů
Zpracování odpadového dřeva
Odvoz štěpků, stromů, větví a keřů
Vysazování včetně kůlů a chrániče
Údržba – zalévání, okopávání, hnojení
Řez a průklest ze země
Řez a průklest ve výškách
Likvidace pařezů
Kácení včetně odvětvení
Keře – vysazování s úpravou terénu
Keře - údržba – zalévání, okopávání, hnojení
Keře – průklest, likvidace řezáním a vytrháváním
Zakládání travních porostů
Kosení travních porostů strojně
Kosení travních porostů strojně pod svodidly
Kosení travních porostů ručně křovinořezy
Ošetření travních porostů chemickými prostředky

j) Zajištění prací v oblasti správních činností

Dohlídky a dozor nad komunikacemi
Prohlídky mostů
Průzkumy, měření
Projektová a ostatní příprava staveb
Sčítání dopravy ve všední dny
Sčítání dopravy v neděli
Pasport a registr
Stavební dozory oprav a rekonstrukcí silnic a mostů
Koordinátoři BOZP oprav silnic a mostů
Externě zajištěné služby TSÚ a IÚ v NS 91x
Krajský dispečink
Řešení hlukové zátěže z dopravy
Zajištění podkladů pro výkupy pozemků
Jiné nespecifikované práce – náklady PO“

III.

Závěrečná ustanovení

1. Ostatní ustanovení zřizovací listiny dodatkem nedotčená zůstávají v platnosti.
2. Tento dodatek Zřizovací listiny Krajské správy a údržby silnic Vysočiny, příspěvkové organizace, nabývá účinnosti dnem 28. 3. 2018.
3. Tento dodatek Zřizovací listiny Krajské správy a údržby silnic Vysočiny, příspěvkové organizace, byl projednán na jednání Zastupitelstva Kraje Vysočina dne 27. 3. 2018 a schválen usnesením č. 0330/02/2018/ZK.

V Jihlavě dne 27. 03. 2018


Kraj Vysočina
Žižkova 57, 587 33 Jihlava

16


MUDr. Jiří Běhounek
hejtman kraje

OSVĚDČENÍ O AUTORIZACI

číslo 18 968

vydané

Českou komorou autorizovaných inženýrů a techniků

činných ve výstavbě

podle zákona ČNR č.360/1992 Sb.

Ing. Martin Řehulka

jméno a příjmení

700518/4472

rodné číslo

je

autorizovaným inženýrem

v oboru

mosty a inženýrské konstrukce

V seznamu autorizovaných osob vedeném ČKAIT je veden pod číslem

1003412

a je oprávněn užívat autorizační razítko, jehož kontrolní otisk

je uveden zde:



Autorizace je udělena ke dni 3.12.1999

Ing. Václav Mach
předseda ČKAIT

OSVĚDČENÍ O AUTORIZACI

číslo 29895

vydané

Českou komorou autorizovaných inženýrů a techniků
činných ve výstavbě
podle zákona ČNR č. 360/1992 Sb.

Ing. Jan Zářecký
jméno a příjmení

761012/5193
rodné číslo

je

autorizovaným inženýrem

v oboru

technologická zařízení staveb


V seznamu autorizovaných osob vedeném ČKAIT je veden pod číslem

1004880

a je oprávněn užívat autorizační razítko, jehož kontrolní otisk
je uveden zde:



Autorizace je udělena ke dni **17. 4. 2009**


Ing. Pavel Křeček
předseda ČKAIT

Magistrát města Brna
Živnostenský úřad města Brna
Malinovského nám. 3, 601 67 Brno

Č. j.: **ZUMB/30421/2009/Fe/3**

Výpis z živnostenského rejstříku

Obchodní firma: **Projekční kancelář PRIS spol. s r.o.**
Sídlo: **Osová 717/20, 625 00, Brno - Starý Lískovec**
Identifikační číslo: **46974806**

Živnostenské oprávnění č. 1

Předmět podnikání: **Projektová činnost ve výstavbě**
Vznik oprávnění: **19.10.1992**
Doba platnosti oprávnění: **na dobu neurčitou**

Živnostenské oprávnění č. 2

Předmět podnikání: **Výroba, obchod a služby neuvedené v přílohách 1 až 3 živnostenského zákona**
Obory činnosti: **Vydavatelské činnosti, polygrafická výroba, knihařské a kopírovací práce
Zprostředkování obchodu a služeb
Velkoobchod a maloobchod
Poradenská a konzultační činnost, zpracování odborných studií a posudků
Příprava a vypracování technických návrhů, grafické a kresličské práce**
Vznik oprávnění: **19.10.1992**
Doba platnosti oprávnění: **na dobu neurčitou**

Úřad příslušný podle § 71 odst. 2 živnostenského zákona: **Magistrát města Brna**

V Brně dne 16.11.2009



Fenclová
JUDr. Dobromila Macháčková
vedoucí Živnostenského úřadu města Brna
v z. Ing. Jiřina Fenclová



STAVCERT

Praha, spol. s r. o.

U Výstaviště 3, Praha 7

**CERTIFIKAČNÍ ORGÁN PROVÁDĚJÍCÍ CERTIFIKACI
SYSTÉMŮ MANAGEMENTU**

akreditovaný Českým institutem pro akreditaci, o.p.s. (ČIA)

ČIA je signatářem multilaterální dohody EA a IAF o vzájemném uznávání



vydává

CERTIFIKÁT

pro

Projekční kancelář PRIS spol. s r.o.

Osová 20, 625 00 Brno

IČ: 46974806

Tímto certifikátem se potvrzuje, že zavedený a udržovaný

system managementu kvality

pro

projektovou činnost v investiční výstavbě


odpovídá požadavkům

ČSN EN ISO 9001:2009

Certifikát č. QMS-4006/2017

První certifikace: 2.prosince 1998

V Praze dne 19.1.2017



Platnost do 19.1.2020

Ing. Pavel Florian
jednatel

**VYJÁDŘENÍ O EXISTENCI SÍTĚ ELEKTRONICKÝCH KOMUNIKACÍ
A VŠEOBECNÉ PODMÍNKY OCHRANY SÍTĚ ELEKTRONICKÝCH KOMUNIKACÍ
SPOLEČNOSTI Česká telekomunikační infrastruktura a.s.**

vydané podle § 101 zákona č. 127/2005 Sb., o elektronických komunikacích a o změně některých souvisejících zákonů (zákon o elektronických komunikacích), ve znění pozdějších předpisů a § 161 zákona č. 183/2006 Sb., o územním plánování a stavebním řádu (stavební zákon) či dle dalších příslušných právních předpisů

Číslo jednací: 543681/18

Číslo žádosti: 0118 088 733

Důvod vydání Vyjádření: Územní řízení k rozhodnutí - o umístění stavby, - o změně využití území, - o změně stavby

Platnost tohoto Vyjádření končí dne: 21. 2. 2020.

Žadatel	Projekční kancelář PRIS spol. s r.o.	
Stavebník	Krajská správa a údržba silnic Vysočiny, příspěvková organizace, Kosovská 1122/16, Jihlava, 58601	
Název akce	III/3853 Dolní Rožinka - most ev.č. 3853-5	
Zájmové území	Okres	Žďár nad Sázavou
	Obec	Dolní Rožinka
	Kat. území / č. parcely	Dolní Rožinka

Žadatel shora označenou žádostí určil a vyznačil zájmové území, jakož i stanovil důvod pro vydání Vyjádření o existenci sítě elektronických komunikací a Všeobecných podmínek ochrany sítě elektronických komunikací společnosti Česká telekomunikační infrastruktura a.s.(dále jen *Vyjádření*).

Na základě určení a vyznačení zájmového území žadatelem a na základě stanovení důvodu pro vydání *Vyjádření* vydává společnost Česká telekomunikační infrastruktura a.s. následující *Vyjádření*. **Nedojde ke střetu** se sítí elektronických komunikací (dále jen *SEK*) společnosti Česká telekomunikační infrastruktura a.s. Na žadatelem určeném a vyznačeném zájmovém území se nevyskytuje *SEK* společnosti Česká telekomunikační infrastruktura a.s. Pokud se na žadatelem určeném a vyznačeném zájmovém území vyskytují budovy a jiné objekty, je žadatel srozuměn s tím, že v takových budovách a jiných objektech se mohou nacházet vnitřní komunikační rozvody, které jsou součástí *SEK* a mají stejnou právní ochranu jako *SEK*.

Stavebník, nebo jím pověřená třetí osoba, je povinen **pouze pro případ, že toto Vyjádření, včetně Všeobecných podmínek ochrany SEK nepředstavuje dostatečnou informaci pro záměr, pro který podal shora označenou žádost nebo pro zpracování projektové dokumentace stavby, která koliduje se SEK, nebo zasahuje do Ochranného pásma SEK**, vyzvat písemně společnost Česká telekomunikační infrastruktura a.s. k upřesnění podmínek ochrany *SEK*, a to prostřednictvím zaměstnance společnosti Česká telekomunikační infrastruktura a.s. pověřeného ochranou sítě - **Pavel Kubiš, e-mail: pavel.kubis@cetin.cz** (dále jen *POS*) v každé situaci, kdy hrozí poškození vedení *SEK*, resp. kolize stavby se *SEK*.

(1) *Vyjádření* je platné pouze pro zájmové území určené a vyznačené žadatelem, jakož i pro důvod vydání *Vyjádření* stanovený žadatelem v žádosti.

Číslo jednací: 543681/18

Číslo žádosti: 0118 088 733

Vyjádření pozbývá platnosti uplynutím doby platnosti v tomto *Vyjádření* uvedeného, změnou rozsahu zájmového území či změnou důvodu vydání *Vyjádření* uvedeného v žádosti, nesplněním povinnosti stavebníka dle bodu (2) tohoto *Vyjádření*, anebo pokud se žadatel či stavebník bezprostředně před zahájením realizace stavby ve vyznačeném zájmovém území prokazatelně neujistí u společnosti *Česká telekomunikační infrastruktura a.s.* o tom, zda toto *Vyjádření* v době bezprostředně předcházející zahájení realizace stavby ve vyznačeném zájmovém území stále odpovídá skutečnosti, to vše v závislosti na tom, která ze skutečností rozhodná pro pozbytí platnosti tohoto *Vyjádření* nastane nejdříve.

(2) Bez ohledu na všechny shora v tomto *Vyjádření* uvedené skutečnosti je stavebník, nebo jím pověřená třetí osoba, povinen řídit se Všeobecnými podmínkami ochrany *SEK* společnosti *Česká telekomunikační infrastruktura a.s.*, které jsou nedílnou součástí tohoto *Vyjádření*.

(3) Společnost *Česká telekomunikační infrastruktura a.s.* prohlašuje, že žadateli byly pro jím určené a vyznačené zájmové území poskytnuty veškeré, ke dni podání shora označené žádosti, dostupné informace o *SEK*.

(4) Žadateli převzetím tohoto *Vyjádření* vzniká povinnost poskytnuté informace a data užít pouze k účelu, pro který mu byla tato poskytnuta. Žadatel není oprávněn poskytnuté informace a data rozmnožovat, rozšiřovat, pronajímat, půjčovat či jinak užívat bez souhlasu společnosti *Česká telekomunikační infrastruktura a.s.* V případě porušení těchto povinností vznikne žadateli odpovědnost vyplývající z platných právních předpisů, zejména předpisů práva autorského.

V případě dotazů k *Vyjádření* lze kontaktovat společnost *Česká telekomunikační infrastruktura a.s.* na asistenční lince 238 461 111.

Přílohami *Vyjádření* jsou:

- Všeobecné podmínky ochrany *SEK* společnosti *Česká telekomunikační infrastruktura a.s.*
- Situační výkres (obsahuje zájmové území určené a vyznačené žadatelem a výřezy účelové mapy *SEK*)

Vyjádření vydala společnost *Česká telekomunikační infrastruktura a.s.* dne: 21. 2. 2018.



Česká telekomunikační infrastruktura a.s.
Olšanská 2681/6
130 00 Praha 3
DIČ: CZ04084063
96

Všeobecné podmínky ochrany *SEK* společnosti *Česká telekomunikační infrastruktura a.s.*

I. Obecná ustanovení

1. Stavebník, nebo jím pověřená třetí osoba, je povinen při provádění jakýchkoliv činností, zejména stavebních nebo jiných prací, při odstraňování havárií a projektování staveb, řídit se platnými právními předpisy, technickými a odbornými normami (včetně doporučených), správnou praxí v oboru stavebnictví a technologickými postupy a učinit veškerá opatření nezbytná k tomu, aby nedošlo k poškození nebo ohrožení sítě elektronických komunikací ve vlastnictví společnosti *Česká telekomunikační infrastruktura a.s.* a je výslovně srozuměn s tím, že *SEK* jsou součástí veřejné komunikační sítě, jsou zajišťovány ve veřejném zájmu a jsou chráněny právními předpisy.
2. Při jakékoliv činnosti v blízkosti vedení *SEK* je stavebník, nebo jím pověřená třetí osoba, povinen respektovat ochranné pásmo *SEK* tak, aby nedošlo k poškození nebo zamezení přístupu k *SEK*. Při křížení nebo souběhu činností se *SEK* je povinen řídit se platnými právními předpisy, technickými a odbornými normami (včetně doporučených), správnou praxí v oboru stavebnictví a technologickými postupy. Při jakékoliv činnosti ve vzdálenosti menší než 1 m od krajního vedení vyznačené trasy podzemního vedení *SEK* (dále jen *PVSEK*) nesmí používat mechanizačních prostředků a nevhodného nářadí.
3. Pro případ porušení kterékoliv z povinností stavebníka, nebo jím pověřené třetí osoby, založené Všeobecnými podmínkami ochrany *SEK* společnosti *Česká telekomunikační infrastruktura a.s.* je stavebník, nebo jím pověřená třetí osoba, odpovědný za veškeré náklady a škody, které společnosti *Česká telekomunikační infrastruktura a.s.* vzniknou porušením jeho povinností.
4. V případě, že budou zemní práce zahájeny po uplynutí doby platnosti tohoto *Vyjádření*, nelze toto *Vyjádření* použít jako podklad pro vytyčení a je třeba požádat o vydání nového *Vyjádření*.
5. Bude-li žadatel na společnosti *Česká telekomunikační infrastruktura a.s.* požadovat, aby se jako účastník správního řízení, pro jehož účely bylo toto *Vyjádření* vydáno, vzdala práva na odvolání proti rozhodnutí vydanému ve správním řízení, pro jehož účely bylo toto *Vyjádření* vydáno, je povinen kontaktovat *POS*.

II. Součinnost stavebníka při činnostech v blízkosti *SEK*

1. Započítí činnosti je stavebník, nebo jím pověřená třetí osoba, povinen oznámit *POS*. Oznámení bude obsahovat číslo *Vyjádření*, k němuž se vztahují tyto podmínky.
2. Před započítím zemních prací či jakékoliv jiné činnosti je stavebník, nebo jím pověřená třetí osoba, povinen zajistit vyznačení tras *PVSEK* na terénu dle polohopisné dokumentace. S vyznačenou trasou *PVSEK* prokazatelně seznámí všechny osoby, které budou a nebo by mohly činnosti provádět.
3. Stavebník, nebo jím pověřená třetí osoba, je povinen upozornit jakoukoliv třetí osobu, jež bude provádět zemní práce, aby zjistila nebo ověřila stranovou a hloubkovou polohu *PVSEK* příčnými sondami, a je srozuměn s tím, že možná odchylka uložení středu trasy *PVSEK*, stranová i hloubková, činí +/- 30 cm mezi skutečným uložením *PVSEK* a polohovými údaji ve výkresové dokumentaci.
4. Při provádění zemních prací v blízkosti *PVSEK* je stavebník, nebo jím pověřená třetí osoba, povinen postupovat tak, aby nedošlo ke změně hloubky uložení nebo prostorového uspořádání *PVSEK*. Odkryté *PVSEK* je stavebník, nebo jím pověřená třetí osoba, povinen zabezpečit proti prověšení, poškození a odcizení.
5. Při zjištění jakéhokoliv rozporu mezi údaji v projektové dokumentaci a skutečností je stavebník, nebo jím pověřená třetí osoba, povinen bez zbytečného odkladu přerušit práce a zjištění rozporu oznámit *POS*. V přerušovaných pracích lze pokračovat teprve poté, co od *POS* prokazatelně obdržel souhlas k pokračování v pracích.
6. V místech, kde *PVSEK* vystupuje ze země do budovy, rozváděče, na sloup apod. je stavebník, nebo jím pověřená třetí osoba, povinen vykonávat zemní práce se zvýšenou mírou opatrnosti s ohledem na ubývající krytí nad *PVSEK*. Výkopové práce v blízkosti sloupů nadzemního vedení *SEK* (dále jen *NVSEK*) je povinen provádět v takové vzdálenosti, aby nedošlo k narušení jejich stability, to vše za dodržení platných právních předpisů, technických a odborných norem, správné praxi v oboru stavebnictví a technologických postupů.

7. Při provádění zemních prací, u kterých nastane odkrytí *PVSEK*, stavebník, nebo jím pověřená třetí osoba před zakrytím *PVSEK* vyzve *POS* ke kontrole. Zához je stavebník oprávněn provést až poté, kdy prokazatelně obdržel souhlas *POS*.
8. Stavebník, nebo jím pověřená třetí osoba, není oprávněn manipulovat s kryty kabelových komor a vstupovat do kabelových komor bez souhlasu společnosti *Česká telekomunikační infrastruktura a.s.*
9. Stavebník, nebo jím pověřená třetí osoba, není oprávněn trasu *PVSEK* mimo vozovku přejíždět vozidly nebo stavební mechanizací, a to až do doby, než *PVSEK* řádně zabezpečí proti mechanickému poškození. Stavebník, nebo jím pověřená třetí osoba, je povinen projednat s *POS* způsob mechanické ochrany trasy *PVSEK*. Při přepravě vysokého nákladu nebo mechanizace pod trasou *NVSEK* je stavebník, nebo jím pověřená třetí osoba, povinen respektovat výšku *NVSEK* nad zemí.
10. Stavebník, nebo jím pověřená třetí osoba, není oprávněn na trase *PVSEK* (včetně ochranného pásma) jakkoliv měnit niveletu terénu, vysazovat trvalé porosty ani měnit rozsah a konstrukci zpevněných ploch (např. komunikací, parkovišť, vjezdů aj.).
11. Stavebník, nebo jím pověřená třetí osoba, je povinen manipulační a skladové plochy zřízovat v takové vzdálenosti od *NVSEK*, aby činnosti na/v manipulačních a skladových plochách nemohly být vykonávány ve vzdálenost menší než 1m od *NVSEK*.
12. Stavebník, nebo jím pověřená třetí osoba, není oprávněn užívat, přemísťovat a odstraňovat technologické, ochranné a pomocné prvky *SEK*.
13. Stavebník, nebo jím pověřená třetí osoba, není oprávněn bez předchozího projednání jakkoliv manipulovat s případně odkrytými prvky *SEK*, zejména s ochrannou skříňí optických spojek, optickými spojkami, technologickými rezervami či jakýmkoliv jiným zařízením *SEK*.
14. Stavebník, nebo jím pověřená třetí osoba, je povinen každé poškození či krádež *SEK* neprodleně od okamžiku zjištění takové skutečnosti, oznámit *POS* na telefonní číslo: 724 053 840 nebo v mimopracovní době na telefonní číslo 238 462 690.

III. Práce v objektech a odstraňování objektů

1. Stavebník, nebo jím pověřená třetí osoba, je povinen před zahájením jakýchkoliv prací v budovách a jiných objektech, kterými by mohl ohrozit stávající *SEK*, prokazatelně kontaktovat *POS* a zajistit u společnosti *Česká telekomunikační infrastruktura a.s.* bezpečné odpojení *SEK*.
2. Při provádění činností v budovách a jiných objektech je stavebník, nebo jím pověřená třetí osoba, povinen v souladu s právními předpisy, technickými a odbornými normami (včetně doporučených), správnou praxí v oboru stavebnictví a technologickými postupy provést mimo jiné průzkum vnějších i vnitřních vedení *SEK* na omítce i pod ní.

IV. Součinnost stavebníka při přípravě stavby

1. Pokud činností stavebníka, nebo jím pověřené třetí osoby, k níž je třeba povolení správního orgánu dle zvláštního právního předpisu, dojde k ohrožení či omezení *SEK*, je stavebník, nebo jím pověřená třetí osoba, povinen kontaktovat *POS* a předložit zakreslení *SEK* do příslušné dokumentace stavby (projektové, realizační, koordinační atp.).
2. V případě, že pro činnosti stavebníka, nebo jím pověřené třetí osoby, není třeba povolení správního orgánu dle zvláštního právního předpisu, je stavebník, nebo jím pověřená třetí osoba, povinen předložit zakreslení trasy *SEK* i s příslušnými kótami do zjednodušené dokumentace (katastrální mapa, plánec), ze které bude zcela patrná míra dotčení *SEK*.

3. Při projektování stavby, rekonstrukce či přeložky vedení a zařízení silových elektrických sítí, elektrických trakcí vlaků a tramvají, nejpozději však před zahájením správního řízení ve věci povolení stavby, rekonstrukce či přeložky vedení a zařízení silových elektrických sítí, elektrických trakcí vlaků a tramvají, je stavebník, nebo jím pověřená třetí osoba, povinen provést výpočet rušivých vlivů, zpracovat ochranná opatření a předat je *POS*.

4. Při projektování stavby, při rekonstrukci, která se nachází v ochranném pásmu radiových tras společnosti *Česká telekomunikační infrastruktura a.s.* a překračuje výšku 15 m nad zemským povrchem, a to včetně dočasných objektů zařízení staveniště (jeřáby, konstrukce, atd.), nejpozději však před zahájením správního řízení ve věci povolení takové stavby, je stavebník nebo jím pověřená třetí osoba, povinen kontaktovat *POS*. Ochranné pásmo radiových tras v šíři 50m je zakresleno do situačního výkresu. Je tvořeno dvěma podélnými pruhy o šíři 25 m po obou stranách radiového paprsku v celé jeho délce, resp. 25 m kruhem kolem vysílacího radiového zařízení.

5. Pokud se v zájmovém území stavby nachází podzemní silnoproudé vedení (NN) společnosti *Česká telekomunikační infrastruktura a.s.* je stavebník, nebo jím pověřená třetí osoba, před zahájením správního řízení ve věci povolení správního orgánu k činnosti stavebníka, nebo jím pověřené třetí osoby, nejpozději však před zahájením stavby, povinen kontaktovat *POS*.

6. Pokud by navrhované stavby (produktovody, energovody aj.) svými ochrannými pásmy zasahovaly do prostoru stávajících tras a zařízení *SEK*, či do jejich ochranných pásem, je stavebník, nebo jím pověřená třetí osoba, povinen realizovat taková opatření, aby mohla být prováděna údržba a opravy *SEK*, a to i za použití mechanizace, otevřeného plamene a podobných technologií.

V. Křížení a souběh se *SEK*

1. Stavebník, nebo jím pověřená třetí osoba, je povinen v místech křížení *PVSEK* se sítěmi technické infrastruktury, pozemními komunikacemi, parkovacími plochami, vjezdy atp. ukládat *PVSEK* v zákonných předpisy stanovené hloubce a chránit *PVSEK* chráničkami s přesahem minimálně 0,5 m na každou stranu od hrany křížení. Chráničku je povinen utěsnit a zamezit vnikání nečistot.

2. Stavebník nebo jím pověřená třetí osoba, je výslovně srozuměn s tím, že v případě, kdy hodlá umístit stavbu sjezdu či vjezdu, je povinen stavbu sjezdu či vjezdu umístit tak, aby metalické kabely *SEK* nebyly umístěny v hloubce menší než 0,6 m a optické nebyly umístěny v hloubce menší než 1 m.

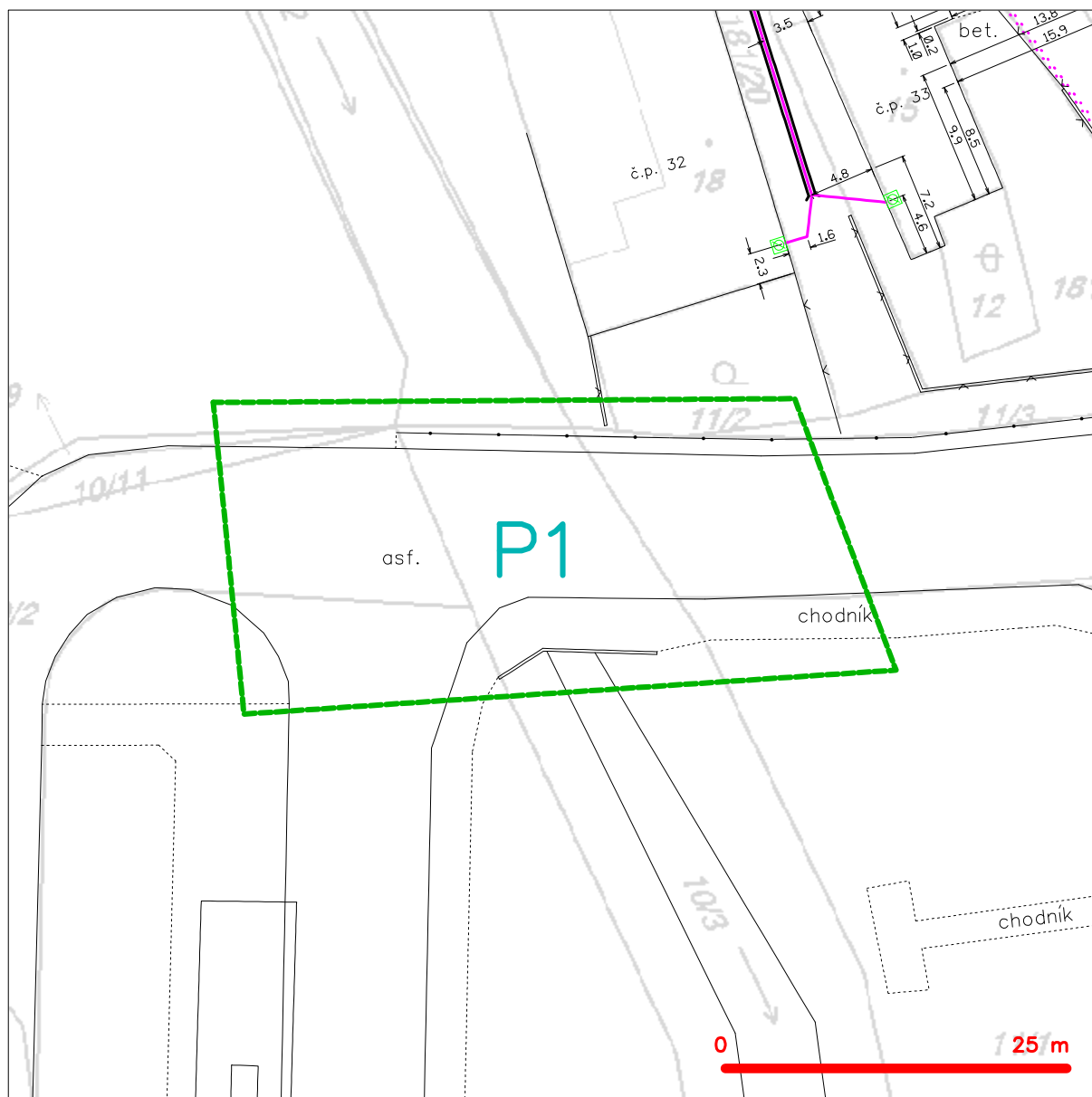
3. Stavebník, nebo jím pověřená třetí osoba, je povinen základy (stavby, opěrné zdi, podezdívky apod.) umístit tak, aby dodržel minimální vodorovný odstup 1,5 m od krajního vedení, případně kontaktovat *POS*.

4. Stavebník, nebo jím pověřená třetí osoba, není oprávněn trasy *PVSEK* znepřístupnit (např. zabetonováním).

5. Stavebník, nebo jím pověřená třetí osoba, je při křížení a souběhu stavby nebo sítí technické infrastruktury s kabelovodem povinen zejména:

- pokud plánované stavby nebo trasy sítí technické infrastruktury budou umístěny v blízkosti kabelovodu ve vzdálenosti menší než 2 m nebo při křížení kabelovodu ve vzdálenosti menší než 0,5 m nad nebo kdekoli pod kabelovodem, předložit *POS* zakreslení v příčných řezech,
- do příčného řezu zakreslit také profil kabelové komory v případě, kdy jsou sítě technické infrastruktury či stavby umístěny v blízkosti kabelové komory ve vzdálenosti menší než 2 m,
- neumísťovat nad trasou kabelovodu v podélném směru sítí technické infrastruktury,
- předložit *POS* vypracovaný odborný statický posudek včetně návrhu ochrany tělesa kabelovodu pod stavbou, ve vjezdu nebo pod zpevněnou plochou,
- nezakrývat vstupy do kabelových komor, a to ani dočasně,
- projednat s *POS*, nejpozději ve fázi projektové přípravy, jakékoliv výkopové práce, které by mohly být vedeny v úrovni či pod úrovní kabelovodu nebo kabelové komory a veškeré případy, kdy jsou trajektorie podvrtnů a protlaků ve vzdálenosti menší než 1,5 m od kabelovodu.

SITUAČNÍ VÝKRES - ZÁJMOVÉ ÚZEMÍ



LEGENDA

- hranice zájmového území k vyjádření
- NN přípojka, území s NN přípojkou CETIN
- zaměřený průběh metalického kabelu
- zaměřený průběh optického kabelu, HDPE trubky nebo souběh optického a metalického kabelu
- nezaměřený průběh metalického kabelu
- nadzemní síť cizí
- nezaměřený průběh optického kabelu, HDPE trubky nebo souběh optického a metalického kabelu
- radiové síť, ochranné pásmo radiové sítě
- nadzemní síť
- neprovozované síť
- podzemní síť cizí
- síť s NN
- kolektor, kabelovod

[Signature]
Česká telekomunikační infrastruktura a.s.
Olšanská 2681/6
130 00 Praha 3
DIČ: CZ04084063
96



E.ON Distribuce, a.s., F. A. Gerstnera 2151/6, 370 01 České Budějovice

Projekční kancelář PRIS spol. s r.o.
Sandra Holá
Osová 717/20
62500 Brno

České Budějovice 09.04.2019

Vyjádření o existenci zařízení distribuční soustavy (elektrická síť) ve vlastnictví E.ON Distribuce, a.s. a podmínkách práce v jeho blízkosti.

Investor stavby: Krajská správa a údržba silnic Vysočiny,
příspěvková organizace
Název stavby: III/3853 Dolní Rožinka - most ev.č. 3853-5
Místo stavby: KÚ Dolní Rožinka (630098), žadatelem vyznačené
zájmové území

Toto vyjádření slouží pro informaci o stávajícím elektrickém zařízení distribuční soustavy vlastněném a provozovaném společností E.ON Distribuce, a.s. a není vyjádřením pro územní a stavební řízení. Pro získání vyjádření k územnímu a stavebnímu řízení, prosím, postupujte dle níže uvedených bodů. Kontakty na správce zařízení jsou uvedeny v závěru tohoto vyjádření.

V zájmovém území výše uvedené stavby se nachází:

Nadzemní vedení NN

Dovolte, abychom Vás upozornili, že dotčené venkovní elektrické vedení je provozováno ve veřejném zájmu a chráněno zákonem. Při provádění stavebních prací a následně při užívání hotové stavby je proto nutné zajistit, aby nedošlo k jeho poškození ani k ohrožení jeho bezpečného a spolehlivého provozu zejména tím, že zajistíte:

1. Zpracování podmínek uvedených v tomto vyjádření a zakreslení trasy vedení vyskytujícího se v zájmovém území do projektové dokumentace s podrobným zákresem a okótováním umístění stavby.
2. Předložení projektové dokumentace se zpracovanými podmínkami správci zařízení k vydání souhlasu s činností a stavbou v blízkosti zařízení distribuční soustavy. Žádost o souhlas s činností a stavbou v blízkosti zařízení je možné podat elektronickým způsobem na

E.ON Distribuce, a.s.

Poskytování informací k sítím
F. A. Gerstnera 2151/6
370 01 České Budějovice
www.eon-distribuce.cz

Petra Hořínková
T +420-54514-5727
petra.horinkova@eon.cz

Naše značka
P11356-16318321

Sídlo společnosti:
F.A. Gerstnera 2151/6
České Budějovice 7
370 01 České Budějovice
Společnost je zapsána
v Obchodním rejstříku
vedeném Krajským soudem
v Českých Budějovicích,
oddíl B., vložka 1772
IČ: 28085400

www.eon-distribuce.cz → Souhlas s činností a stavbou v blízkosti zařízení.

3. Při provádění stavebních prací nesmí dojít k poškození a znepřístupnění zařízení distribuční soustavy.
4. Provádění stavebních prací v blízkosti venkovního elektrického vedení přináší zvýšené riziko ohrožení života nebo zdraví elektrickým proudem a zvýšené riziko poškození majetku. Při provádění stavby je povinností všech zúčastněných osob zajistit dodržování požadavků bezpečnosti a ochrany zdraví při práci, což mj. stanovuje Stavební zákon č. 183/2006 Sb., Zákon o BOZP č. 309/2006 Sb., a nařízení vlády č. 591/2006 Sb.. Z tohoto důvodu je nutné, abyste zajistili:
 - a. Provádění výkopových prací v blízkosti nadzemního vedení NN tak, aby nedošlo k narušení jejich stability a uzemňovací soustavy, nebo nebyl jinak ohrožen provoz tohoto zařízení a bezpečnost osob.
 - b. Dodržování platných ustanovení norem stanovujících podmínky pro práci v blízkosti elektrických vedení ČSN EN 50 110-1 a PNE 33 3302, zvláště pak minimální dovolené vzdálenosti od vedení:

Vybrané vzdálenosti/provedení vodičů	Holé vodiče	Izolované vodiče
Nad budovami		
Nad neschůdnými částmi (sklon > 15°), vzdorující ohni	0,5 m	0,3 m
Nad schůdnými částmi (sklon ≤ 15°), vzdorující ohni	4 m	3 m
Na budovách		
K budovám a jejich částem nebo vybavením	0,2 m	0,1 m
Kolem zděných oken		
Před oknem (pouze stávající vedení)	2 m	1 m
Nad oknem	0,2 m	0,2 m
Vedle okna	0,5 m	0,5 m
Pod oknem	1 m	1 m
Kolem střešních oken		
Před oknem	3 m	2 m
Nad oknem	1 m	1 m
Vedle okna	1 m	1 m
Pod oknem	1 m	1 m

5. Výsledná stavba musí splňovat obecné požadavky na výstavbu a nesmí svým stavem ohrožovat životy, zdraví, bezpečnost nebo majetek třetích osob. **Upozorňujeme, že pokud nebudou dodrženy výše uvedené vzdálenosti od venkovního elektrického vedení, půjde o porušení těchto obecných požadavků, což v krajním případě může znamenat i nemožnost užívání stavby nebo nařízení odstranění stavby dle Stavebního zákona 183/2006 Sb.**



6. Ohlášení jakéhokoliv poškození distribučního a sdělovacího zařízení na telefonním čísle Poruchové služby **800 22 55 77**.

Kontakty správců zařízení:

VN+NN Regionální správa, Milan Kakač,
tel.: 54514-5725,
email: milan.kakac@eon.cz

Vyjádření má platnost do 09.04.2021.

Upozorňujeme na možnou polohovou odchylku vedení v přiložené situaci s informativním zákresem sítí.

Do přiložené a námi orazítované situace jsme **informativně** zakreslili:

- zeleně čárkovaně nadzemní vedení NN

Ke všem dalším souvisejícím jednáním předložte, prosím, toto vyjádření.

Vyjádření nenahrazuje a neuvádí připojovací podmínky. V případě, že požadujete připojení nového odběrného místa můžete podat žádost elektronicky na www.eon-distribuce.cz.

S přátelským pozdravem

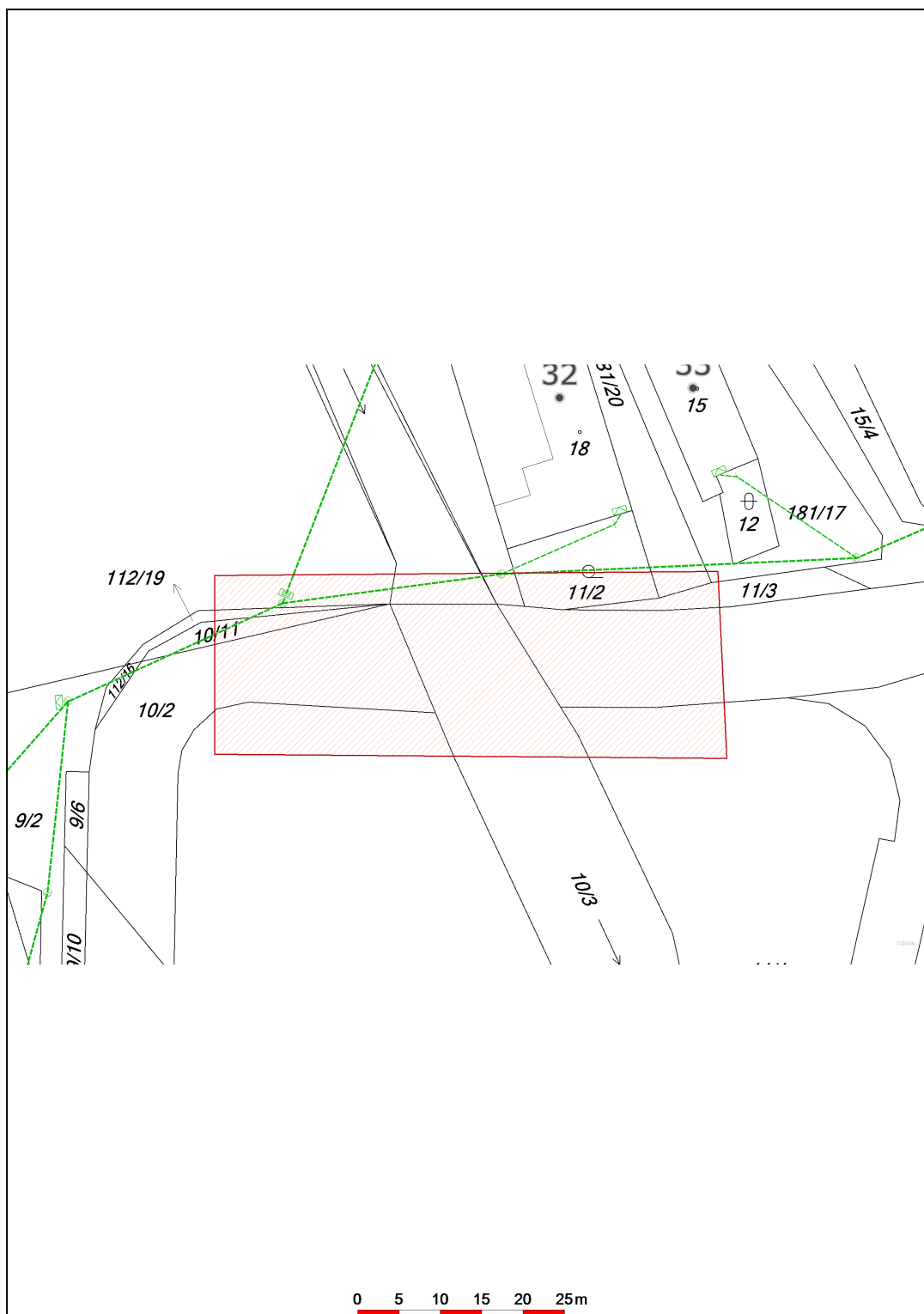
E.ON Distribuce, a.s.



E.ON Distribuce, a.s.
F. A. Gerstnera 2151/6
České Budějovice 7
370 01 České Budějovice

Příloha: Orazítovaná situace s informativním zákresem sítí


Informativní zákres sítí **elektro** k žádosti 0016318321



Datum 09.04.2019



E.ON Distribuce, a.s.
F. A. Gerstnera 2151/6
České Budějovice 7
370 01 České Budějovice



Projekční kancelář PRIS spol.
s r.o.
Osová 717/20
62500 Brno

naše značka
5001673270

vyřizuje
Martina Pýchová

datum
06.03.2018

Věc:

III/3853 Dolní Rožínka - most ev.č.3853-5

K.ú. - p.č.: Dolní Rožínka

Stavebník: Krajská správa a údržba silnic Vysočiny, příspěvková organizace, Kosovská 1122/16, 58601 Jihlava

Účel stanoviska: Předprojektová příprava

GasNet, s.r.o., jako provozovatel distribuční soustavy (PDS) a technické infrastruktury, zastoupený GridServices, s.r.o., vydává toto stanovisko:

V zájmovém území se v současné době nachází STL plynovodní vedení a zařízení v majetku nebo ve správě GasNet, s.r.o.

Přílohou Vám předáváme orientační situaci plynárenských zařízení a plynovodních přípojek (dále jen PZ) ve správě naší společnosti. Poskytnutá orientační situace slouží pouze pro informaci o poloze PZ.

Poloha a rozsah PZ uvedený v příloze je platný ke dni vydání tohoto stanoviska.

Informace o možnosti poskytnutí polohy stávajících PZ ve správě GasNet, s.r.o. v digitální podobě získáte na adrese:
<https://dpo.gasnet.cz/zadost-o-vektorova-data>

Pro upřesnění polohy PZ doporučujeme provést jeho vytýčení, příp. ověřit jeho polohu sondami. Vytýčení bude provedeno bezplatně na základě Vaší žádosti: <http://www.gridservices.cz/ds-online-vytyceni-pz/>

Stanovisko NELZE použít k povolení nebo pro realizaci stavby.

Projektovou dokumentaci, ve které budou zakreslena PZ dle poskytnutých mapových nebo elektronických podkladů požadujeme předložit k odsouhlasení podáním žádosti na portálu Distribuce plynu online:
<https://dpo.gasnet.cz/zadost-o-stanovisko>

Dokumentace bude vypracována ve smyslu stavebního zákona č. 183/2006 Sb. ve znění pozdějších předpisů.

Upozorňujeme, že se v zájmovém území vyznačeném v příloze tohoto stanoviska mohou nacházet PZ, která jsou ve fázi výstavby a doposud nebyla předána GasNet, s.r.o. k provozování.

V zájmovém území se mohou nacházet PZ jiných vlastníků či správců, případně i dlouhodobě nefunkční/neprovozovaná PZ bez dostupných informací o jejich poloze a vlastnictví. Tato PZ NEJSOU v příloze vyznačena a nejsou předmětem tohoto stanoviska.

GridServices, s.r.o.

Plynárenská 499/1

Zábrdovice

602 00 Brno

T +420532221111

F +420545578571

E info@gridservices.cz

I www.gridservices.cz

IČ: 27935311

DIČ: CZ27935311

Zapsán do obchodního rejstříku:

Krajský soud v Brně

oddíl C, vložka 57165

26.07.2007

Bankovní spojení:
Československá obchodní banka,
a.s.

Číslo účtu: 17837923

Kód banky: 0300

Za správnost a úplnost dokumentace předložené s žádostí včetně jejího souladu s platnými předpisy plně zodpovídá její zpracovatel. Stanovisko nenahrazuje případná další stanoviska k jiným částem stavby.

V případě další korespondence nebo jednání (např. změna stavby) uvádějte naši značku - 5001673270 a datum tohoto stanoviska. Kontakty jsou k dispozici na www.gridservices.cz nebo NONSTOP zákaznická linka 800 11 33 55.

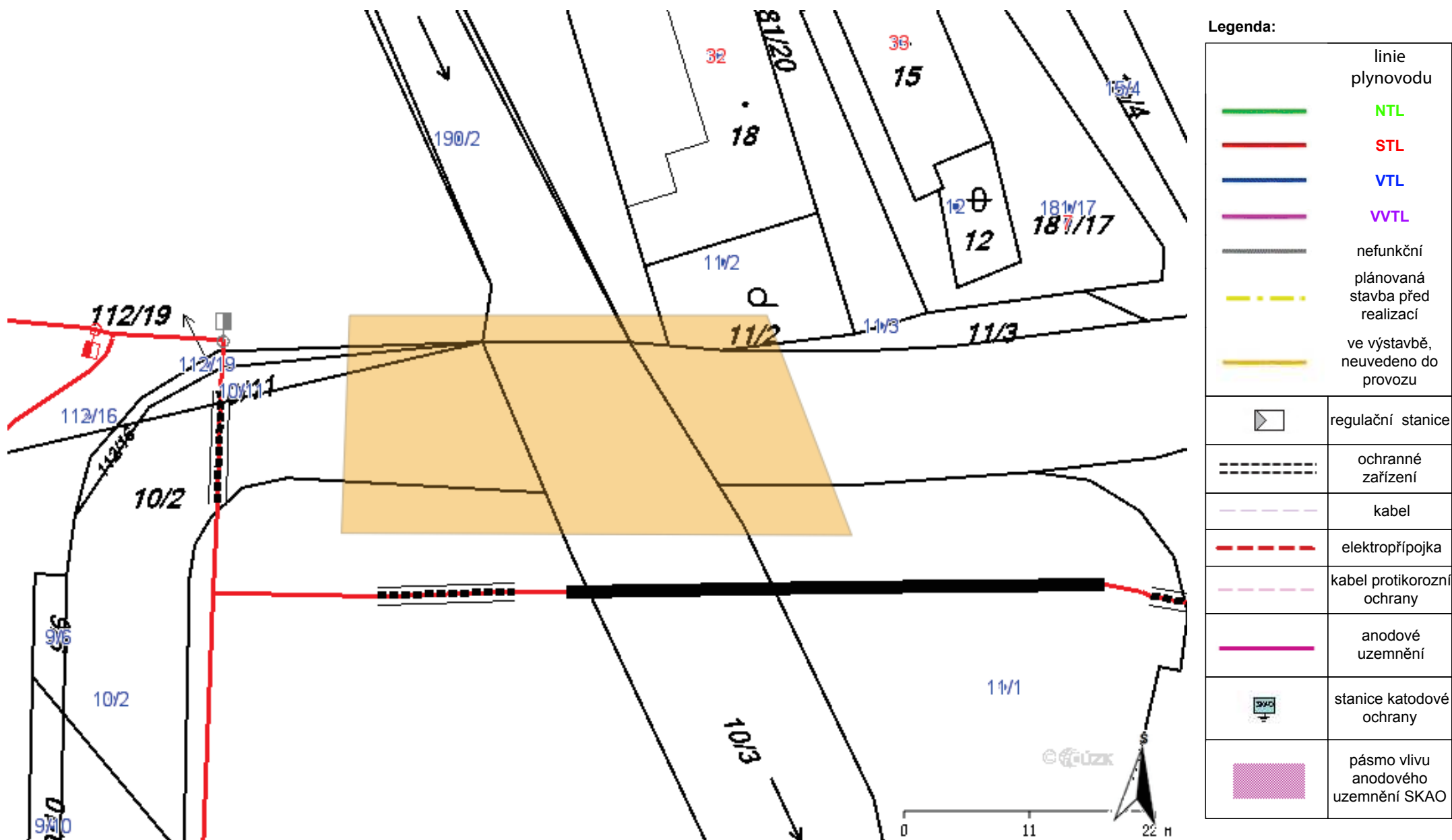


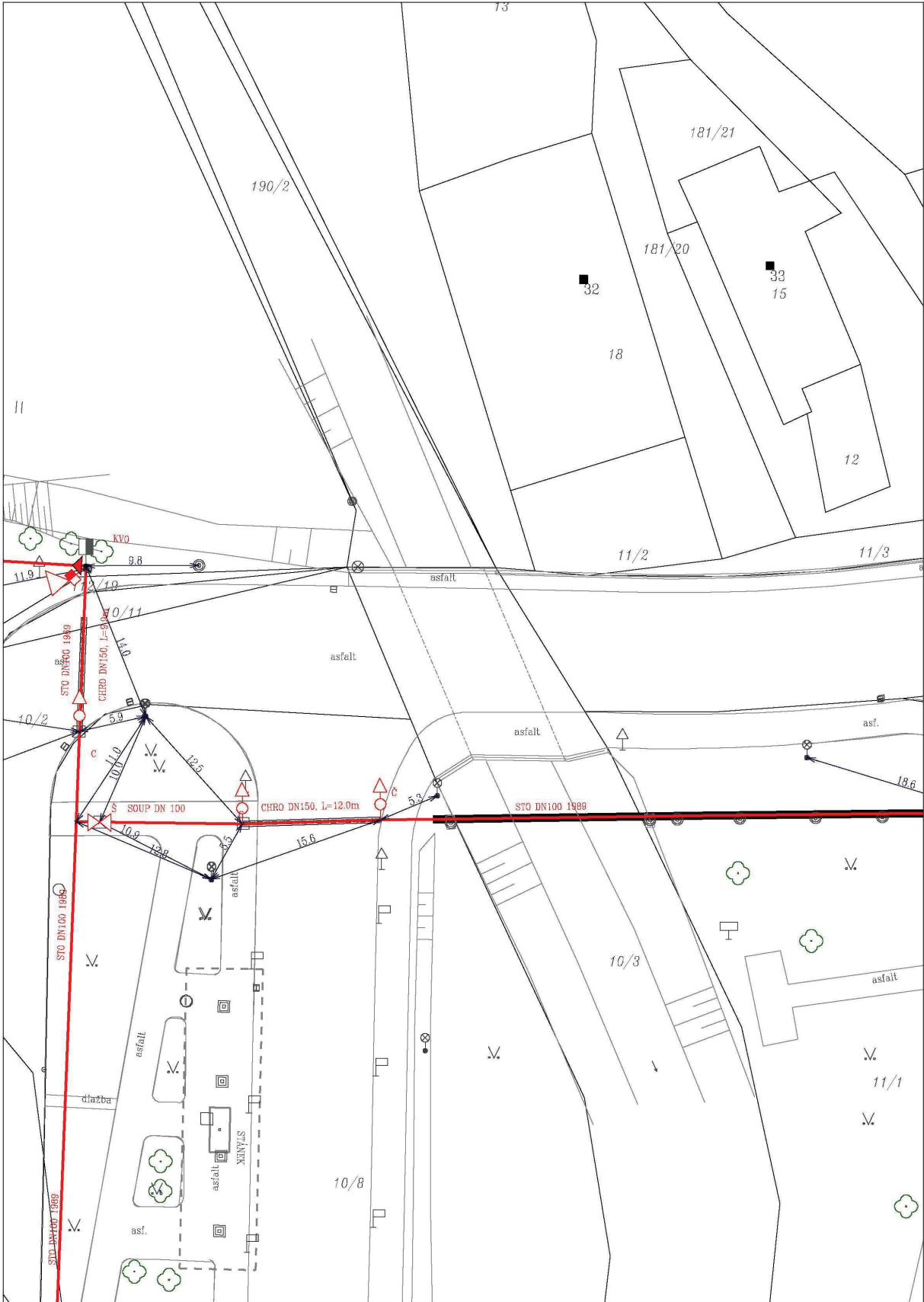
GasNet, s.r.o.
zastoupená společností GridServices, s.r.o., IČ 279 35 311
Martina Pýchová
Technik externích požadavků
Odbor zpracování externích požadavků
+420532228294
martina.pychova@innogy.com

Přílohy: Orientační zakres plynárenského zařízení, Detailní zakres plynárenského zařízení

Příloha: Orientační zakres plynárenského zařízení. Tato příloha je nedílnou součástí stanoviska č. 5001673270 ze dne 06.03.2018.

Provozovatel DS: GasNet, s.r.o.; Stavebník: Krajská správa a údržba silnic Vysočiny, příspěvková organizace, Kosovská 1122/16, 58601 Jihlava. K.ú.: Dolní Rožinka.





Legenda:

	linie		ochranné zařízení		kabel protikorozní ochrany
	NTL/STL/VTL				anodové uzemnění
	WTL		kabel		stanice katodové ochrany
	plynovodu		elektropřipojka		pásmo vlivu anodového uzemnění SKAO
	nefunkční				
	plánovaná stavba před realizací		regulační stanice		
	výstavba				

SATT a.s.
Okružní 11
591 01 Žďár nad Sázavou
www.satt.cz

Projekční kancelář PRIS spol. s r.o.
Ing. Andrea Krchnáková
Osová 717/20
62500 Brno

Váš dopis značka / ze dne	Naše značka	Vyřizuje / tel. č.	Místo odeslání / dne
0000236595/21.2.2018 8:07		Zdeněk Vrkoč / +420 566 654 811	Žďár n. S. / 08.03.2018

Věc: III/3853 Dolní Rožínka - most ev.č. 3853-5

V předmětném území se **nenachází sítě v majetku Satt a.s.**

Toto vyjádření je platné jeden rok.

S pozdravem
Zdeněk Vrkoč


SATT
akciová společnost
SATT a.s., Okružní 11
591 01 Žďár nad Sázavou

Žádost o vyjádření k existenci sítí v majetku SATT a.s. je možné podat elektronicky prostřednictvím služby e-UtilityReport

tel.: +420 566 654 811
GSM brána: +420 777 734 903
fax: +420 566 623 268

IČ: 60749105 • DIČ: CZ60749105
Registovaná v OR oddíl B, vložka 1592 u Krajského soudu v Brně
Bankovní spojení: KB Žďár nad Sázavou • č.ú. 5361700267/0100

Adresa žadatele
Andrea Tuchynová
Osová 20
Brno 62500

Žádost č: 25252
Vyřizuje: Roman Nekuža
Email: nekuza@vaszr.cz
Datum: 2019-04-09

Vyjádření k existenci zařízení ve správě VAS, a. s., divize Žďár nad Sázavou (dále jen VAS, a. s.)

Název stavby: III/3853 Dolní Rožínka - most ev.č. 3853-5
Místo stavby: Žďár nad Sázavou, Dolní Rožínka
Katastrální území:
Investor stavby: Krajská správa a údržba silnic Vysočiny, p. o.

Vyjádření VAS, a. s.:

v zájmovém území se v současné době NACHÁZÍ zařízení ve správě VAS, a. s.

Projektová dokumentace stavby pro územní a stavební řízení bude předložena na VAS, a. s. k odsouhlasení, VAS, a. s. upozorňuje:

- ☐ rozsah projektové dokumentace stavby musí být zpracován v souladu s vyhláškou č. 503/2006 Sb. či s vyhláškou č. 499/2006 Sb.
- ☐ projektová dokumentace stavby musí respektovat ochranné pásmo zařízení ve správě VAS, a. s. v souladu:
 - se zákonem č. 274/2001 Sb. § 23, odst. (3) */vodovody a kanalizace/*
 - se zákonem č. 458/2000 Sb. § 46, odst. (5) */zemní kabelové rozvody silové NN a signalizační/*
 - s ČSN 75 5411, článek 4.4 */vodovodní přípojky/*
 - s ČSN 75 6101, článek 6.1.3. */kanalizační přípojky/*
- ☐ v případě křížení navržených inženýrských sítí se zařízením ve správě VAS, a. s. musí být respektován úhel křížení v rozmezí 90-60° a minimální svislá vzdálenost v souladu s ČSN 73 6005

- v případě požadavku napojení stavby na vodovod a na kanalizaci ve správě VAS, a. s. je nutné předložit projekt vodovodní a kanalizační přípojky v souladu s požadavky VAS, a. s. – veškeré informace na <http://www.vodarenska.cz/divize-zdar-nad-sazavou/vodovodni-kanalizacni-pripojky>.

Informace VAS, a. s. týkající se poskytnutých digitálních dat (v souřadném systému S-JTSK, data ve formátu dgn) zařízení ve správě VAS, a. s.:

- **vodovod tečkovanou čarou - přibližný zakres** (*nutno vytyčit - vytyčení bude provedeno na náklady VAS, a. s.. Vytyčení trasy vodovodu ve správě VAS, a. s. Vám zajistí útvar dispečinku VAS, a. s. /telefon 566 651 159, mobil 724 102 777/, v případě, že nebude možné vodovod vytyčit provede VAS, a. s. na své náklady sondy*)
- **vodovod čárkovanou čarou - zakres z dokumentačního archívu nebo potrubí zaměřeno po záhozu**
- **vodovod plnou čarou - zakres po vytyčení nebo geodetickém zaměření**
- **vodovodní a kanalizační přípojky - rozsah poskytnutých digitálních dat neobsahuje zakres všech vodovodních a kanalizačních přípojek v zájmovém území.** Vodovodní a kanalizační přípojky jsou dle zákona č. 274/2001 Sb. § 3, odst. (3) v majetku majitele pozemku či stavby připojené na vodovod a na kanalizaci, neprokáže-li se opak. Trasa poskytnutých digitálních dat vodovodních a kanalizačních přípojek obsahuje pouze jejich přibližný zakres. V rámci projektu stavby je povinnost investora stavby ve spolupráci s majiteli vodovodních a kanalizačních přípojek provést jejich vytyčení.
 - **vp_... výkres vodovodu ve správě VAS, a. s.**
 - **kj_... výkres kanalizace ve správě VAS, a. s. (jednotná, oddílná splašková, oddílná dešťová, drenážní systém), dešťová mimo správu VAS, a. s.**
 - **el_... kabelový rozvod ve správě VAS, a. s.**
 - **projekt_... projekty připravovaných staveb – budoucí provozovatel = VAS, a. s.**

Toto vyjádření slouží pouze jako předběžné vyjádření VAS, a. s. a NELZE jej použít k územnímu, stavebnímu řízení ani jinému řízení v pravomoci věcně příslušného orgánu státní správy.

Doba platnosti tohoto vyjádření je 1 rok ode dne vydání.



Vyřizuje: Dundáček Petr

E-mail: petr.dundacek@t-mobile.cz

Projekční kancelář PRIS
spol. s r.o.
Sandra Holá
Osová 20
62500 Brno

Naše značka: **E14551/19**

V Praze dne: **9.4.2019**

Vyjádření a stanovení podmínek pro udělení souhlasu s umístěním stavby v ochranném pásmu sítě technické infrastruktury (TI) společnosti T-Mobile Czech Republic a.s.

Vydané podle § 101 ZÁKONA Č. 127/2005 Sb., o elektronických komunikacích a o změně některých souvisejících zákonů (zákon o elektronických komunikacích – dále jen ZEK), ve znění pozdějších předpisů a §161 zákona č. 183/2006 Sb., o územním plánování a stavebním řádu (stavební zákon) či dle dalších příslušných právních předpisů

Věc: III/3853 Dolní Rožínka - most ev.č. 3853-5

Stupeň: Jiný důvod

Na základě předložených projektových podkladů dáváme **souhlasné stanovisko k vydání Územního souhlasu / rozhodnutí (Stavebního povolení) a následně souhlas s realizací stavby.**

Dle předložených dokladů nedojde ke kolizi s technickou infrastrukturou společnosti **T-Mobile Czech Republic a.s.**

Toto stanovisko má platnost 1 rok.

Vydané stanovisko nelze prodloužit. Po uplynutí platnosti zadejte žádost o nové stanovisko.

T-Mobile
T-Mobile Czech Republic a.s.
Tomášova 2144/1
148 00 Praha 4
IČ 649 49 681, DIČ CZ64949681

.....
Ochrana sítí
Technologický úsek

V případě doplňujících dotazů vždy uvádějte v „Předmětu“ e-mailu číslo jednací.



Příloha č. 1

Rekapitulace žádosti o vyjádření k existenci sítě elektronických komunikací

Číslo žádosti: **E14551/19**
Název stavby /akce: **III/3853 Dolní Rožinka - most ev.č. 3853-5**
Datum podání žádosti: **9.4.2019**
Důvod žádosti: **Jiný důvod**
Popis jiného důvodu žádosti: **Existence sítí**
Poznámka:

Žadatel

Firma / organizace: **Projekční kancelář PRIS spol. s r.o.**
IČ: **46974806**
DIČ: **CZ46974806**
Kontaktní osoba: **Sandra Holá**
Adresa: **Osová 20**
Město / obec: **Brno**
PSČ: **62500**
Stát:
E-mail: **sandra.hola@pris.cz**
Telefonní číslo: **547214461**

Stavebník

Firma / organizace: **Krajská správa a údržba silnic Vysočiny, příspěvková organizace**
Kontaktní osoba: **Ing. Jan Míka**
Adresa: **Kosovská 1122/6**
Město / obec: **Jihlava**
PSČ: **58601**
Stát:
E-mail: **ksusv@ksusv.cz**
Telefonní číslo: **567117158**

Stavba

Výška nad terénem (metry): **0 m**
Projektant:
Druh stavby: **Infrastruktura**
Hodnota projektu: **12 mil. Kč**
Měsíc zahájení stavby: **03/2020**
Měsíc ukončení stavby: **10/2020**

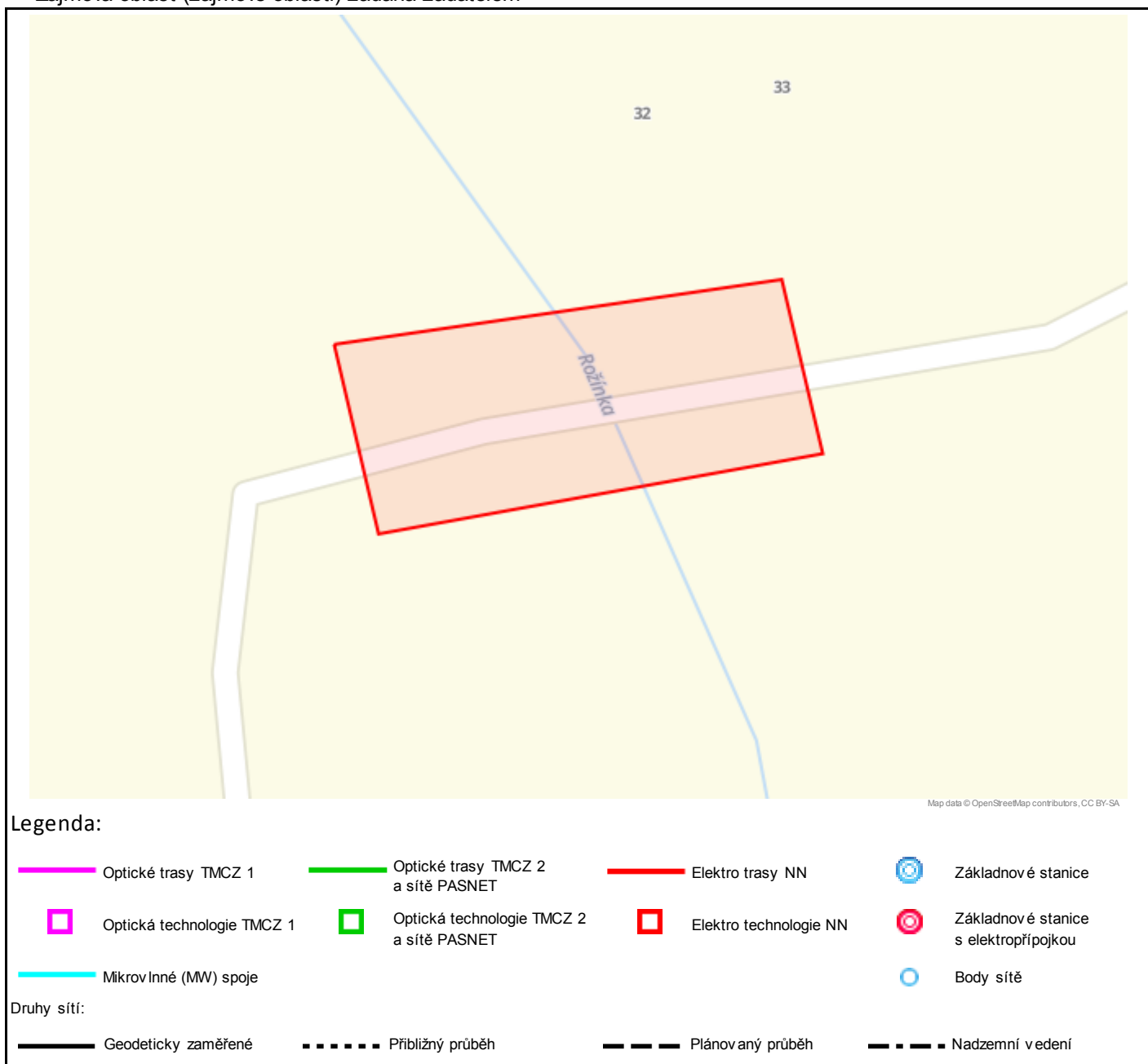
Odeslání stanoviska

E-mail: **sandra.hola@pris.cz**

Příloha č. 2

Situační plánec

Zájmová oblast (zájmové oblasti) zadaná žadatelem



Geometrie zájmové oblasti (zájmových oblastí) žádosti ve formátu WKT a souřadnicovém systému S-JTSK. Zkopírováním textu lze geometrii zobrazit v jakémkoli softwaru podporujícím formát WKT.

POLYGON((-623699.682444394 -1126502.48116492,-623648.252701366 -1126500.90553164,-623645.846785487 -1126521.07461088,-623697.087162303 -1126524.4273472,-623699.682444394 -1126502.48116492))



Projekční kancelář PRIS spol. s r.o.
Ing. Sandra Holá
Osová 717/20
625 00 Brno - Starý Lískovec

V Praze, 9.4.2019

Naše zn.: **190409-1343116758**

Věc: vyjádření k žádosti k akci **"III/3853 Dolní Rožínka - most ev.č. 3853-5"**

Sdělujeme Vám, že společnost Vodafone Czech Republic a.s., se sídlem Praha 5, náměstí Junkových 2, IČ: 25788001, zapsaná dne 13.8. 1999 v obchodním rejstříku vedeném Městským soudem v Praze pod spisovou značkou B.6064 na základě předložené dokumentace ze dne **9.4.2019**

souhlasí s realizací projektu.

Ve vámi zadaném zájmovém území a v uvedené výšce (výška stavby: 0 m, výška jeřábu: 0 m) se nenachází žádné podzemní ani nadzemní vedení naší společnosti.

Platnost vyjádření je **1 rok** od data vydání.

S pozdravem

v.z. Nora Hlásenská
Vodafone Czech Republic a.s.
Technická 23
616 00 Brno

Tel.: 775 012 847
E-mail: east@vodafone.cz


Vodafone Czech Republic a.s.
náměstí Junkových 2, 155 00, Praha 5
IČO: 25788001, DIČ: CZ25788001
tel.: 776 971 111, fax: 776 971 927
-60-

Seznam příloh/přiložených souborů:

Zadost_190409-1343116758.pdf



Žádost o vyjádření k existenci sítí č. 190409-1343116758

Identifikační údaje žadatele / stavebníka

Typ: Právnícká osoba
IČO: 00090450
Firma: Krajská správa a údržba silnic Vysočiny, příspěvková organizace
Titul: Ing.
Jméno: Jan
Příjmení: Míka
E-mail: ksusv@ksusv.cz

Adresa sídla/bydliště

Ulice: Kosovská
Č.p. (č.ev.) / č.o.: 1122 / 16
Obec: Jihlava
PSČ: 58601

Identifikační údaje zástupce žadatele /stavebníka

Typ: Právnícká osoba
IČO: 46974806
Firma: Projekční kancelář PRIS spol. s r.o.
Titul: Ing.
Jméno: Sandra
Příjmení: Holá
Telefon: +420 547 214 461
E-mail: sandra.hola@pris.cz

Adresa sídla/bydliště



Ulice:	Osová
Č.p. (č.ev.) / č.o.:	717 / 20
Obec:	Brno - Starý Lískovec
PSČ:	62500

Důvod žádosti o vyjádření

Název stavby:	III/3853 Dolní Rožínka - most ev.č. 3853-5
Typ stavby:	Stavba výšky do 10 m nad zemí
Stupeň žádosti:	Studie (předprojektový průzkum)
Žadatelovo označení:	18014
Popis stavby / doplňující informace:	Rekonstrukce mostu
Výška stavby:	0 m
Výška jeřábu:	0 m

Zájmové území

Kresba 1:



Dotčené KÚ: Dolní Rožínka (630098)

Datum: 9.4.2019

Zadáno: <https://www.zadostovyjadreni.cz/vodafone/>

Informace podle zákona č. 127/2005 Sb., o elektronických komunikacích, č. 101/2000 Sb., o ochraně osobních údajů a o změně některých zákonů a dalšími souvisejícími právními předpisy.

Společnost Position s.r.o., se sídlem Londýnská 665/45, 120 00 Praha 2, IČ 26422816, zapsaná v obchodním rejstříku vedeném Městským soudem v Praze, oddíl C, vložka 81053 („Position“) a společnost Vodafone Czech Republic s., se sídlem nám. Junkových 2808/2, 155 00 Praha 5, IČ 25788001, zapsaná v obchodním rejstříku vedeném Městským soudem v Praze, oddíl B, vložka 6064 („Vodafone“) Vás tímto informují, že shromážděné osobní údaje v rozsahu Vaše jméno, příjmení, bydliště, e-mailová adresa a telefonní číslo bude Position a Vodafone zpracovávat za účelem jejich použití při realizaci povinností v souvislosti se žádostí o stanovisko nebo vyjádření pro řízení podle zákona č. 183/2006 Sb., o územním plánování a stavebním řádu (stavební zákon), a to automatizovaným způsobem nebo v tištěné podobě s tím, že Vaše osobní údaje nebudou zpřístupněny jiným osobám. Vaše osobní údaje poskytujete dobrovolně.

Dále Vás informujeme o Vašem právu žádat o vysvětlení popř. o odstranění nežádoucího stavu, především domníváte-li se, že jsou Vaše osobní údaje zpracovávány v rozporu s ochranou Vašeho soukromého a osobního života nebo v rozporu se zákonem.

Sandra Holá

Od: Pavel Bartoněk <bartonek@dolni-rozinka.cz>
Odesláno: 12. března 2018 12:48
Komu: andrea.krchnakova@pris.cz
Předmět: Re: Fwd: PRIS_Žádost o vyjádření k existenci sítí_Dolní Rožínka
Přílohy: LEGENDA I SÍTÍ DR.pdf; most DR ortf.jpg; MOST I.tif; most severozápadní pohled.tif

Dobrý den, po mostě vede pouze naše vedení k VO, pod chodníkem cca viz přiložená mapka. Za mostem severozápadně je vodovod, ale ten je podle našeho plánu za mostem proti proudu. Jinak v dotčeném prostoru mostu není jiné naše vedení.

Dne 22.02.2018 v 10:10 ou@dolni-rozinka.cz napsal(a):

----- Původní zpráva -----

Od:andrea.tuchynova@pris.cz
Datum:21. 02. 2018
Předmět:PRIS_Žádost o vyjádření k existenci sítí_Dolní Rožínka
Dobrý den,

tímto bychom Vás chtěli požádat o vyjádření k existenci sítí pro rekonstrukci mostu: „III/3853 Dolní Rožínka – most ev.č. 3853-5“.

V příloze zasílám vyznačené zájmové území.

V případě jakýchkoliv dotazů se na mě neváhejte obrátit.

S pozdravem

Ing. Andrea Krchnáková
Projekční kancelář PRIS spol. s r.o.
Osová 20, 625 00 Brno
tel: +420 547 214 128
email: andrea.krchnakova@pris.cz

Ministerstvo obrany ČR
Sekce nakládání s majetkem
odbor ochrany územních zájmů
Tychonova 1, Praha 6, PSČ 160 01, datová schránka hjyaavk

Sp. zn.: 1811/69086/2018-1150-OÚZ-PCE

Pardubice 21. května 2018
Výtisk jediný

Projekční kancelář PRIS spol. s r.o.
Osová 20

625 00 Brno

Vyjádření pro přípravu projektové dokumentace
Rekonstrukce mostu III/3853 Dolní Rožínka - most ev.č. 3853-5
K čj. 0000236595

Ministerstvo obrany ČR, Sekce nakládání s majetkem, odbor ochrany územních zájmů, oddělení ochrany územních zájmů Pardubice v souladu se zmocněním v § 175 odst. 1 zákona č. 183/2006 Sb., o územním plánování a stavebním řádu (stavební zákon), ve znění pozdějších předpisů (dále jen „stavební zákon“), jako věcně a místně příslušné ve smyslu zákona č. 222/1999 Sb., o zajišťování obrany České republiky, ve znění pozdějších předpisů (dále jen „zákon o zajišťování obrany ČR“), na teritoriu okresů České Budějovice, Český Krumlov, Havlíčkův Brod, Hradec Králové, Chrudim, Jablonec nad Nisou, Jičín, Jihlava, Jindřichův Hradec, Kolín, Kutná Hora, Liberec, Náchod, Pardubice, Pelhřimov, Rychnov nad Kněžnou, Semily, Svítavy, Tábor, Trutnov, Ústí nad Orlicí, Žďár nad Sázavou, a v souladu s Rozkazem ministra obrany č. 39/2011 - Zabezpečení výkonu působnosti MO ve věcech územního plánování a stavebního řádu, v platném znění, **vydává**

vyjádření

pro potřeby zpracování projektové dokumentace stavebního záměru.

1) Ministerstvo obrany ČR neeviduje v řešené lokalitě inženýrské sítě a podzemní telekomunikační vedení.

2) Území prověřovaného stavebního záměru se nachází ve vymezeném území Ministerstva obrany ČR, ve kterém dle § 175 stavebního zákona je umístění a povolení stavby podmíněno závazným souhlasným stanoviskem MO-ČR, a proto Ministerstvo obrany ČR požaduje předložit projektovou dokumentaci zpracovanou v souladu s platnou legislativou k posouzení a vydání závazného stanoviska ve smyslu § 4 odst. 2 písm. a) stavebního zákona pro potřeby vedeného správního řízení.

Žádost o vydání závazného stanoviska MO-ČR SNM, OOÚZ, Oddělení ochrany územních zájmů Pardubice ve fázi územního nebo stavebního řízení musí obsahovat níže uvedené podklady:

- zastavovací situaci se zákresem všech objektů a vyznačením zájmového území,
- situaci širších vztahů (měř. 1 : 25 000, 1 : 10 000), stručnou technickou zprávu.

Ministerstvo obrany ČR v souladu se zmocněním v § 175 odst. 1 stavebního zákona a se zákonem o zajišťování obrany ČR provedlo po obdržení vaší žádosti o vydání vyjádření dotčeného orgánu v rámci předprojektové přípravy předběžné vyhodnocení výše uvedené akce.

Ad 1) Ministerstvo obrany ČR prověřilo v souladu s § 161 stavebního zákona evidenci technické infrastruktury v jeho vlastnictví a konstatuje, že v řešené lokalitě stavebního záměru neeviduje inženýrské sítě a podzemní telekomunikační vedení.

Ad 2) Daný stavební záměr je lokalizován v územích vymezených Ministerstvem obrany ČR v souladu s § 175 stavebního zákona u stavebních úřadů. Zpracovaná projektová dokumentace vašeho stavebního záměru musí být komplexně posouzena, aby mohlo být Ministerstvem obrany ČR deklarováno v rámci závazného stanoviska vydaného pro potřeby vedeného řízení, že realizace stavebního záměru provedená v souladu s projektovou dokumentací neohrozí naplnění veřejného zájmu na zajištění obrany a bezpečnosti státu.

Toto vyjádření nenahrazuje stanovisko účastníka řízení, nebo sjednání smluvního vztahu, Agentury hospodaření s nemovitým majetkem, ředitele Odboru správy nemovitého majetku v případech, kdy je Ministerstvo obrany ČR účastníkem územního a stavebního řízení ve smyslu stavebního zákona jako vlastník nemovitosti (pozemků, stavby, případně jiného věcného práva) dotčených stavebním záměrem nebo vlastník nemovitostí sousedících (§ 52, § 85 a § 109 stavebního zákona). V případě podání žádosti o vydání stanoviska účastníka řízení nebo sjednání smluvního vztahu samostatně kontaktujte Agenturu hospodaření s nemovitým majetkem Ministerstva obrany ČR v souladu se zápisem na listu vlastnictví.

Toto vyjádření Ministerstva obrany ČR má charakter předběžné informace a je platné 1 rok ode dne vydání. Vyjádření nelze použít pro ohlášení, územní ani stavební řízení a bylo vydáno pouze pro potřebu vyhotovení projektové dokumentace.

Kontaktní osoba: Ing. Eliška Machová, tel: 973 245 682, fax. 973 245 628

Ing. Eliška Machová
rada
oddělení ochrany územních zájmů Pardubice

V další korespondenci, týkající se výše uvedené věci, uvádějte odkaz na sp. zn.: 1811/69086/2018-1150-OÚZ-PCE tohoto vyjádření Ministerstva obrany ČR.

Adresa pro doručování:
Ministerstvo obrany ČR,
Sekce nakládání s majetkem,
odbor ochrany územních zájmů,
oddělení ochrany územních zájmů Pardubice
Teplého 1899, 530 02 Pardubice
IČO: 60162694

LESY ČESKÉ REPUBLIKY, S. P., SPRÁVA TOKŮ - OBLAST POVODÍ DYJE

Jezuitská 14/13, Brno - město, 602 00 Brno, tel. +420 956952111, fax +420 542513214, ost52@lesycr.cz, ID DS:e8jcfns

PRIS projekční kancelář spol. s r.o.
Osová 20
625 00 Brno

VÁŠ DOPIS ZN.	ČÍSLO JEDNACÍ	SPISOVÁ ZNAČKA	DATUM
	LCR952/001147/2019	LCR0040904/2018	13.3.2019
VYŘIZUJE	TELEFON	GSM	FAX
Ing.Grošovová	956 952 213	724 623 765	
			E-MAIL
			martina.grosovova@lesycr.cz

Věc: Změna opevnění - vyjádření ke společnému územnímu a stavebnímu řízení „ III/3853 Dolní Rožínka – most ev. č. 3853-5“

Lesy České republiky, s.p., Správa toků – oblast povodí Dyje, správce vodního toku **Rožínka** (IDVT 10191473, ČHP 4-15-01-0650), obdržely Vaši žádost o výše uvedené vyjádření.

Předložený koncept projektové dokumentace vypracovaný projekční kanceláří PRIS spol. s r.o., Ing. Janem Votroubkem, č.stavby IV-12-2018/71 řeší rekonstrukci stávajícího mostu a související úpravu komunikace II/3853 v intravilánu obce Dolní Rožínka z důvodu technicky nevyhovujícího stavu. Investorem stavby je Krajská správa a údržba silnic Vysočiny, p.o.

Nový most je navržen ve stejné poloze jako stávající. Šířka konstrukce je oproti stávající menší, rozpětí a světlost mostního otvoru jsou zachovány. Most převádí komunikaci III/3853 přes potok Rožínka. Koryto pod mostem bude ponecháno přírodní, bermy budou zpevněny kamenem do betonu. Most převede stoletou vodu s rezervou cca 1,3 m. Pod mostem jsou navrženy bermy na obou stranách koryta. Tyto zůstanou při normálních průtocích suché.

Nová nosná konstrukce je navržena jako ŽB rámová, založení je hlubinné na dvou řadách vrtaných mikropilot. Stávající most ev.č. 3853-5 bude zdemolován až do úrovně základů. Břehy vodního toku budou v délce pod mostem zpevněny kamenem do betonu a pomocí kamenné rovinaniny bude navázáno na stávající stav. Stavba zachovává celkový ráz území. Nová konstrukce mostu je běžnou konstrukcí, bez vlivu na okolí. Most a komunikace bude nově užší oproti stávajícímu stavu, zvětší se zelené plochy v místě.

Při stavbě bude dotčen břehový porost vodního toku. Stavbou budou dotčeny pozemky parc.č. 190/1, 190/2 a 10/3, vše k.ú. Dolní Rožínka. Tyto pozemky jsou ve vlastnictví ČR, s právem hospodařit pro LČR, s.p., přímé správě Správy toků – oblast povodí Dyje.

LČR, s.p., Správa toků – oblast povodí Dyje, souhlasí s realizací stavby za dodržení následujících podmínek:

- Stavba bude provedena dle předložené dokumentace.
- Mostní objekt (půdorysné a výškové uspořádání) a jeho umístění do terénu ve vztahu k vodnímu toku a údolní nivě je navržen tak, aby nevytvářel překážku přirozenému odtoku vody při všech odtokových stavech, které se mohou vyskytnout s významnou

pravděpodobností za období fyzické životnosti mostního objektu.

Lesy České republiky, s.p., se sídlem Přemyslova 1106/19, Nový Hradec Králové, Hradec Králové, PSČ 500 08

Spisová značka AXII 540 vedená u rejstříkového soudu v Hradci Králové, IČ: 42196451, DIČ: CZ42196451

Lesy České republiky, s.p., jsou držitelem osvědčení o účasti v certifikaci lesů, loga PEFC (08-2101/0001) a certifikátu C-o-C.



LESY ČESKÉ REPUBLIKY, S. P., SPRÁVA TOKŮ - OBLAST POVODÍ DYJE

Jezuitská 14/13, Brno - město, 602 00 Brno, tel. +420 956952111, fax +420 542513214, ost52@lesy-cr.cz, ID DS:e8jcfns

- Opevnění břehů koryta toku bude zajištěno stabilizačními pasy (např. betonovými), založenými min. 0,8 m pod niveletou dna, na návodní i výtokové straně mostu.
- Správce toku bude informován o termínu zahájení stavby a bude přizván ke kontrole vodního toku a pozemků ve vlastnictví ČR s právem hospodařit pro LČR, s.p.
- V souvislosti se stavbou bude provedeno majetkové vypořádání - odkup pozemku pod zastavěnou částí bude proveden na základě GP, který na své náklady vyhotoví investor stavby. Informace podá referentka pozemkové evidence Ing. Andrea Mastná, tel.: 724 523 990, mail: andrea.mastna@lesy-cr.cz
- Prováděním prací nesmí dojít ke znečištění povrchových a podzemních vod ani ke zhoršení odtokových poměrů v předmětné lokalitě.
- Používané mechanizační prostředky musí být v dobrém technickém stavu a musí být dodržována preventivní opatření k zabránění případným úkapům či únikům ropných látek. Během výstavby musí být vyloučena možnost úniků cementových látek do vodního toku.
- Při realizaci stavebních prací nebudou stavební materiály, vzniklé odpady ani zemina z výkopu ukládány na březích; bude zabezpečeno, aby ani při zvýšených průtocích a srážkách nedošlo k jejich splachování do koryta vodního toku.
- Nová stavba bude majetkem investora a ten ji bude udržovat v řádném technickém stavu, včetně odstraňování sedimentů v rámci nově vybudované stavby a to před, pod a za mostem. Správce toku neručí za škody způsobené na výše uvedeném díle průchodem velkých vod.
- Kácení břehového porostu (týká se i náletových dřevin a křovin) v souvislosti se stavbou je nutno předem odsouhlasit se správcem vodního toku. Jelikož se jedná o významný krajinný prvek, je nutné, aby investor výše uvedené akce projednal odstranění stromů a keřů s orgánem ochrany přírody odboru ŽP (zásah do VKP, žádost o povolení ke kácení dřevin rostoucích mimo les). Dřevní hmota (hroubí), pocházející z pozemků parc. č.190/1, 190/2, 10/3 v k.ú. Dolní Rožínka, ve vlastnictví ČR s právem hospodaření pro LČR, s.p., bude investorem akce (zhotovitelem) odkoupena od vlastníka pozemků. Při realizaci díla musejí být přijata opatření k zabránění poškození břehového porostu nacházejícího se v blízkosti stavby. Správce toků bude vyzván ke kontrole množství vytěžené dřevní hmoty. Kontaktní osobou za Lesy ČR, s.p., je Ing. Martina Grošová, tel. 724 623 765, e-mail: martina.grosovova@lesy-cr.cz.

Platnost tohoto vyjádření je dva roky od jeho vyhotovení.

S pozdravem,

Ing. Pavel Hopjan

vedoucí Správy toků – oblast povodí Dyje

Lesy České republiky, s.p.

se sídlem Přemyslova 1106/19, Nový Hradec Králové, Hradec Králové, PSČ 500 08

Spisová značka AXII 540 vedená u rejstříkového soudu v Hradci Králové, IČ: 42196451, DIČ: CZ42196451

LESY ČESKÉ REPUBLIKY, S. P., SPRÁVA TOKŮ - OBLAST POVODÍ DYJE

Jezuitská 14/13, Brno-město, 602 00 Brno

Lesy České republiky, s.p., se sídlem Přemyslova 1106/19, Nový Hradec Králové, Hradec Králové, PSČ 500 08

Spisová značka AXII 540 vedená u rejstříkového soudu v Hradci Králové, IČ: 42196451, DIČ: CZ42196451

Lesy České republiky, s.p., jsou držitelem osvědčení o účasti v certifikaci lesů, loga PEFC (08-2101/0001) a certifikátu C-o-C.



Došlo: 21.1.2019
Č.j.: 0163/2019
Číslo zakázky: 18014
Vyřizuje: Dočekaná

PRIS spol. s r. o.
Ing. Sandra Holá
Osová 20

625 00 Brno

VÁŠ DOPIS ZNAČKY/ZE DNE
D/S-2799/2018-Hol

NAŠE ZNAČKA
PM-41671/2018/5203/Mi

VYŘIZUJE
Ing. Eva Miklíková
+420 541 637 311
miklikova@pmo.cz

MÍSTO/DATUM
Brno
16.01.2019

27.11.2018

III/3853 Dolní Rožínka – most ev. č. 3853-5

(k. ú. Dolní Rožínka; ORP Bystřice nad Pernštejnem; kraj Vysočina; HP 4-15-01-0650)

Charakteristika akce:

Dne 30.11.2018 nám byla předložena žádost o stanovisko k dokumentaci pro vydání společného územního a stavebního povolení stavby „III/3853 Dolní Rožínka – most ev. č. 3853-5“ zpracované 10/2018. Zpracovatelem dokumentace je PRIS spol. s r. o. Investorem stavby je Krajská správa a údržba silnic Vysočiny, p. o.

Předmětem dokumentace je rekonstrukce stávajícího mostu, převádějícího komunikaci III/3853 přes vodní tok Rožínka (ř. km cca 3,2) a související úpravy komunikace III/3853. Most bude rekonstruován ve stávající poloze, oproti stávajícímu stavu je komunikace zúžena, při zachování normových požadavků na jednotlivé prvky. Nová nosná konstrukce je navržena jako ŽB rámová s nábehovou příčlím, založení je hlubinné na dvou řadách vrtaných mikropilot. Koryto po mostem bude nově zpevněno kamenem do betonu. Most dle PD převede stoletou vodu s rezervou cca 1,3 m. Pod mostem jsou navrženy bermy na obou stranách koryta. Tyto zůstanou při normálních průtocích suché. Koryto toku je zpevněno kamennou dlažbou do betonu a kamenným záhozem.

Stavební objekty:

SO 001 Příprava území

SO 101 Komunikace III/3853

SO 102 Chodník

SO 182 Dopravně inženýrská opatření

SO 201 Most ev. č. 3853-5

SO 202 Opěrná zeď

SO 441 Veřejné osvětlení

SO 801 Úprava území

Souřadnice mostu neuvedeny.

Stavbou nedejde k přímému dotčení toků, pozemků ani majetku ve správě Povodí Moravy, s. p.

Správcem DVT Rožínka IDVT 10191473 jsou Lesy ČR, s. p.

Stavba se nenachází ve stanoveném záplavovém území.

Útvar povrchových vod: DYJ_0370 Nedvědička od pramene po ústí do toku Svratka

Stanovisko správce povodí

Na základě ustanovení § 54 odst. 4 zákona 254/2001 Sb. o vodách a o změně některých zákonů (vodní zákon) vydává Povodí Moravy, s. p., jako správce povodí následující

s t a n o v i s k o :

a) Z hlediska zájmů daných platným Národním plánem povodí Dunaje a Plánem dílčího povodí Dyje (ustanovení § 24 až § 26 vodního zákona) je uvedený záměr možný, protože lze předpokládat, že záměrem nedojde ke zhoršení chemického stavu a ekologického stavu/potenciálu dotčených útvarů povrchových vod a chemického stavu a kvantitativního stavu útvarů podzemních vod, a že nebude znemožněno dosažení jejich dobrého stavu/potenciálu.

Toto hodnocení vychází z posouzení souladu daného záměru s výše uvedenými platnými dokumenty.

Předpokládáme, že uvedený záměr vzhledem ke svému charakteru, velikosti a dopadu nebude mít vliv na stav vodního útvaru.

b) Z hlediska dalších zájmů chráněných zákonem č. 254/2001 Sb., o vodách a o změně některých zákonů, souhlasíme s uvedeným záměrem.

Upozorňujeme:

- Projektová dokumentace bude odsouhlasena správcem DVT Rožínka IDVT 10191473, tj. Lesy ČR, s. p.
- Stavbou nesmí dojít ke znečištění povrchových a podzemních vod a ke zhoršení odtokových poměrů v předmětné lokalitě.
- Používané mechanizační prostředky musí být v dobrém technickém stavu a musí být dodržována preventivní opatření k zabránění případných úkapů či úniku ropných látek.
- S veškerým odpadem ze stavby bude nakládáno v souladu s platnou legislativou.

Doba platnosti tohoto stanoviska je 2 roky, nebude-li využito pro vydání platného rozhodnutí nebo opatření vodoprávního nebo jiného správního úřadu.

Povodí Moravy, s.p.

602 00 Brno, Dřevařská 11

IČO:70890013, DIČ:CZ70890013

-13-



Ing. Pavel Biza

vedoucí útvaru správy povodí

KRAJSKÝ ÚŘAD KRAJE VYSOČINA
Odbor životního prostředí a zemědělství
Žižkova 57, 587 33 Jihlava, Česká republika
tel.: 564 602 111, e-mail: posta@kr-vysocina.cz

Datovou schránkou

**Projekční kancelář PRIS spol. s r.o.
Osová 20
625 00 Brno**

Váš dopis značky/ze dne D/S-2564/2018 - Hol 28. 11. 2018	Číslo jednací KUJI 88633/2018 OZPZ 56/2019	Vyřizuje/telefon Jana Nováková 564 602 575	V Jihlavě dne 4. 1. 2018
--	--	--	-----------------------------

Stanovisko k dotčení evropsky významných lokalit a ptačích oblastí (Natura 2000)

Krajský úřad Kraje Vysočina, odbor životního prostředí a zemědělství (dále též „OŽPZ KrÚ Kraje Vysočina“) jako příslušný orgán vykonávající v přenesené působnosti státní správu ochrany přírody a krajiny podle ustanovení § 77a odst. 4 písm. n) zákona ČNR č. 114/1992 Sb., o ochraně přírody a krajiny, ve znění pozdějších předpisů (dále jen „zákon o ochraně přírody“) po posouzení záměru

„III/3853 Dolní Rožínka-most ev. č. 3853-5“

vydává v souladu s ustanovením § 45i odst. 1 zákona o ochraně přírody toto stanovisko:

Záměr nemůže mít významný vliv na předmět ochrany nebo celistvost evropsky významné lokality nebo ptačí oblasti.

Odůvodnění:

OŽPZ KrÚ Kraje Vysočina obdržel dne 28. 11. 2018 žádost o stanovisko z hlediska vlivu na evropsky významné lokality a ptačí oblasti (Natura 2000). Žádost podala společnost Projekční kancelář PRIS spol. s r.o., Osová 20, 625 00 Brno, IČ 469 74 806, která zastupuje investora společnost Krajská správa a údržba silnic Vysočina. K žádosti byla přiložena část projektové dokumentace vypracované Ing. A. Russnákem v 10/2018.

Předmětem záměru je rekonstrukce stávajícího mostu přes potok Rožínka. Nový most je navržen ve stejné poloze jako stávající. Šířka konstrukce je oproti stávající menší, rozpětí a světlost mostního otvoru jsou zachovány. Koryto pod mostem bude nově zpevněno kamenem do betonu. Pod mostem jsou navrženy bermy na obou stranách koryta. Nová nosná konstrukce je navržena jako železobetonová rámová s náběhovanou příčlíví. Založení je hlubinné na dvou řadách vrtaných mikropilot. Kolmá světlost mostního otvoru je 7,5 m, rozpětí 8,25 m.

Podkladem pro posouzení vlivu záměru na evropsky významné lokality nebo ptačí oblasti byla žádost i skutečnosti obecně známé. Za skutečnosti obecně známé považuje OŽPZ KrÚ Kraje Vysočina, mj. takové poznatky, které jsou abstrahované (zpravidla odbornou literaturou) z většího počtu obdobných případů a je tedy možné je předpokládat i u obdobného případu jedinečného. Dále má OŽPZ KrÚ Kraje Vysočina, za skutečnosti obecně známé ty, které se sice týkají jedinečného jevu, ale byly už dříve (tj. nezávisle na vedeném řízení) popsány a tento popis je veřejně přístupný. Podkladem pro posouzení vlivu záměru jsou i skutečnosti známé z úřední činnosti. Zde se jedná zejména o vymezení evropsky významných lokalit (dále také „EVL“) a ptačích oblastí (v Kraji Vysočina není žádná ptačí oblast), předměty jejich ochrany (viz např. <http://www.nature.cz/natura2000-design3/hp.php>), aktuální stav předmětu ochrany, inventarizační průzkumy pro EVL a plány péče pro zvláště chráněná území na území EVL, odborné informace o přírodních stanovištích (např. <http://www.biomonitoring.cz/stanoviste.php>), ekologii, biologii, rozšíření, ohrožení a péči o druhy (např. <http://www.biomonitoring.cz>).

Příslušný úřad vychází z úvahy, že výše uvedený záměr nebude mít vliv na životní prostředí přesahující pozemky, na kterých je záměr umístěn (záměr svými negativními vlivy nebude překračovat limitní hodnoty stanovené zvláštními právními předpisy za hranicí pozemků určených k jeho realizaci) při předpokladu zachování v žádosti uvedených parametrů a činností.

V blízkosti záměru se nenachází žádná EVL. Ve vzdálenosti přibližně 12 km východně se nachází evropsky významná lokalita Údolí Hodonínky CZ0620132, kde jsou předmětem ochrany lesy svazu *Tilio-Acerion* na svazích, sutích a v roklicích; bučiny asociace *Asperulo-Fagetum*; chasmofytická vegetace silikátových skalnatých svahů a extenzivní sečené louky nížin až podhůří.

Vzdálenost EVL od daného záměru, její předmět ochrany a konkrétní výše uvedená činnost zaručují, že nemůže dojít k jejímu ovlivnění, a proto lze vyloučit negativní vliv záměru na evropsky významné lokality a ptačí oblasti (Natura 2000).

Toto stanovisko nenahrazuje stanoviska a vyjádření z hlediska druhové ochrany vydávaná podle zákona č. 114/1992 Sb., o ochraně přírody, případně dalších předpisů. Stanovisko není vydáváno ve správním řízení (§ 90 odst. 1 zákona o ochraně přírody) a nelze proti němu podat odvolání.

Ing. Jana Nováková
úředník odboru životního prostředí a zemědělství

KRAJSKÝ ÚŘAD KRAJE VYSOČINA
Odbor životního prostředí a zemědělství
Žižkova 57, 587 33 Jihlava, Česká republika

PRIS projekční kancelář spol. s r.o.
Osová 20
625 00 Brno

(datovou schránkou)

Váš dopis značky/ze dne D/S-2801/2018-Hol 27. 11. 2018	Číslo jednací KUJI 93927/2018 OZPZ 30/2018 Ča	Vyřizuje/telefon Markéta Čadová/564602530	V Jihlavě dne 19. 12. 2018
--	---	--	-------------------------------

„III/3853 Dolní Rožínka – most ev. č. 3853-5“

Vyjádření dle zákona č. 100/2001 Sb.

Krajský úřad Kraje Vysočina, odbor životního prostředí a zemědělství (dále též „KrÚ OŽPZ“), jako příslušný úřad dle § 22 písmene a) zákona č. 100/2001 Sb., o posuzování vlivů na životní prostředí a o změně některých souvisejících zákonů (dále též „zákon o EIA“), od Vás obdržel dne 28. 11. 2018 žádost o vyjádření k výše uvedené stavbě. Investorem stavby je Krajská správa a údržba silnic Vysočiny, p.o.

Předmětem stavby je náhrada mostu ve stávající poloze a s tím související úprava komunikace III/3853 v intravilánu obce Dolní Rožínka. Stávající komunikace je v místě stavby šířky zpevnění cca 10,6 m, chodník šířky 3,0 m. Návrhová kategorie nové komunikace je MO2 9,5/8/50, komunikace je v místě křižovatky napojení autobusové zastávky rozšířena dle požadavků na průjezd vozidel a navázání na stávající stav. Chodník je na začátku a na konci úseku plynule napojen na stávající stav. Šířka mostní konstrukce je oproti stávající menší, rozpětí a světlost mostního otvoru jsou zachovány. Most převádí komunikaci III/3853 přes potok Rožínka. Součástí stavby je také úprava stávající opěrné zdi na pravé straně komunikace a přesun lamp veřejného osvětlení.

KrÚ OŽPZ uvádí, že stavba „III/3853 Dolní Rožínka – most ev. č. 3853-5“ neobsahuje záměry uvedené v příloze č. 1 k zákonu o EIA podléhající zjišťovacímu řízení nebo posouzení, ani záměry, jejichž provedení by mohlo významně ovlivnit životní prostředí. Stavba tudíž **nepodléhá zjišťovacímu řízení a posouzení z hlediska vlivů na životní prostředí dle zákona o EIA.**

Toto vyjádření není rozhodnutím ve smyslu zákona č. 500/2004 Sb., správní řád, v platném znění a nelze se proti němu odvolat. Rovněž nenahrazuje vyjádření dotčených správních úřadů ani příslušná povolení podle zvláštních právních předpisů.

Ing. Markéta Čadová
úředník odboru životního prostředí a zemědělství

KRAJSKÝ ÚŘAD KRAJE VYSOČINA
Odbor dopravy a silničního hospodářství
Žižkova 57, 587 33 Jihlava, Česká republika
tel.: 564 602 235, e-mail: posta@kr-vysocina.cz

Projekční kancelář PRIS spol. s r.o.
Osová 717/20
625 00 Brno

Váš dopis č.j.:
D/S- 2952/2018 - Hol

Číslo jednací
KUJI 91930/2018

Vyřizuje/telefon
Bc. Radka Skryjová
564 602 255

V Jihlavě dne
8. dubna 2019

Odpověď na žádost o vyjádření k předložené dokumentaci akce III/3853 Dolní Rožínka - most ev. č. 3853-5

Krajský úřad Kraje Vysočina, odbor dopravy a silničního hospodářství obdržel dne 11. 12. 2018 žádost o vyjádření k předložené dokumentaci akce III/3853 Dolní Rožínka - most ev. č. 3853-5.

Krajský úřad Kraje Vysočina, Odbor dopravy a silničního hospodářství, oddělení dopravní obslužnosti sděluje k akci " III/3853 Dolní Rožínka - most ev. č. 3853-5" následující:

Vyjádření oddělení dopravní obslužnosti je pouze k linkám a spojům zajišťujícím závazek veřejné služby.

V uzavřených úsecích v současné době provozuje veřejnou osobní linkovou dopravu vnitrostátní (dále VLOD) dopravce:

ČSAD Tišnov, spol. s r.o.

ZDAR, a.s.

Termín uzavírky: Není stanoven

Doba trvání stavby předpoklad 20 týdnů

- 19 týdnů možnost využití prostoru autobusového nádraží v Dolní Rožínce (viz přiložený náčrtek)
– nedojde k přesunu zastávek)

- 1 týden nebude prostor autobusového nádraží možno využít z důvodu provádění vozovkové vrstvy a odvodnění křižovatky (zastávky budou dočasně přemístěny dle nákresu Detail místa stavby)

Zástupci obce Dolní Rožínka nesouhlasí s vedením objízdné trasy pro autobusovou dopravu po místní komunikaci za zámkem Draxmoor.

Návrh řešení:

Linka 730950 – ukončit spoje na zastávce Dolní Rožínka,,aut.st.

Neobsluhované zastávky:

- Dolní Rožínka,,sídliště;
- Dolní Rožínka,,R IV;
- Dolní Rožínka,,šachta KHB

Na zastávkách jsou nulové nebo téměř nulové nástupy a výstupy

Linka 730980 - ukončit spoje na zastávce Dolní Rožínka,,aut.st.

Neobsluhované zastávky:

- Dolní Rožínka,,sídliště;
- Dolní Rožínka,,R IV;
- Dolní Rožínka,,šachta KHB;
- Dolní Rožínka,,rozc.Jasan;
- Dolní Rožínka,,drtírna R III;
- Dolní Rožínka,,Diamo

Na zastávkách jsou nulové nebo téměř nulové nástupy a výstupy

Linka 840104 – bez omezení obslouží zastávku Dolní Rožínka,,aut.st. a pokračuje ve stávající trase

Linka 840109 – spoj 4 Neobsluhované zastávky:

- Dolní Rožínka,,sídliště, Dolní Rožínka,,šachta KHB, Dolní Rožínka,,rozc. Jasan.
 - Doplní se zastávky Zvole, Horní Rožínka

spoj 2 Neobsluhované zastávky:

- Dolní Rožínka,,Diamo,

- Doplní se zastávky Zvole, Horní Rožínka

Linka 840110 - ukončit spoje na zastávce Dolní Rožínka,,aut.st.

Spoj 4 – zrušen

Linka 840133 – spoj 4 - bez omezení obslouží zastávku Dolní Rožínka,,aut.st. a pokračuje ve stávající trase

Spoj 2

- Neobsluhované zastávky:
- Milasín, ,rozc.0.5
- Dolní Rožínka,,dílny
- Dolní Rožínka,,aut.st.
- Dolní Rožínka,,sídliště;
- Dolní Rožínka,,šachta KHB;
- Dolní Rožínka,,rozc.Jasan;
- Dolní Rožínka,,Diamo
- Rodkov,,
 - Doplní se zastávky Zlatkov, (kolečko po Bystřici nad Pernštejnem dle návrhu JŘ)

Obsluhu Dolní Rožínky a Rodkova zajistí linka 840306 spoj 2

Linka 840215 - bez omezení obslouží zastávku Dolní Rožínka,,aut.st. a pokračuje ve stávající trase

Linka 840304 – spoj 1 ze zastávky Dolní Rožínka,,aut.st. – dále pokračovat po silnici II/385 do Zvole, dále po II/385 na křižovatku s III/3853 dále po MK bude obsloužena zastávka Dolní Rožínka,,Diamo

Neobsluhované zastávky:

- Dolní Rožínka,,sídliště;
- Dolní Rožínka,,šachta KHB;
- Dolní Rožínka,,rozc.Jasan;
 - Doplní se zastávky Zvole, Horní Rožínka

Spoj 5 ukončit spoj na zastávce Dolní Rožínka,,aut.st.

Neobsluhované zastávky:

- Dolní Rožínka,,sídliště;

Spoj 8 ukončit spoj na zastávce Dolní Rožínka,,aut.st.

Neobsluhované zastávky:

- Dolní Rožínka,,sídliště;

Linka 840306 – spoj 6 obslouží zastávku Dolní Rožínka,, aut.st. a pojedje přes Zvoli, Horní Rožínku

Linka 840317 – spoje 1,6, 19 – objízdna trasa z Rodkova po II/388 do Zvole dále po II/385 do Dolní Rožínky, dále ve stávající trase

Neobsluhované zastávky:

- Dolní Rožínka,,sídliště;
- Dolní Rožínka,,šachta KHB;
- Dolní Rožínka,,rozc.Jasan;

Spoj 1 po obsluze zastávky Strážek Habří, bude u konečná zastávka Dolní Rožínka aut. st. (náhrada za zkrácení spoje 6)

Spoj 6 bude začínat na zastávce Dolní Rožínka, sídliště

Spoj 7 ukončen na zastávce Dolní Rožínka,, sídliště;

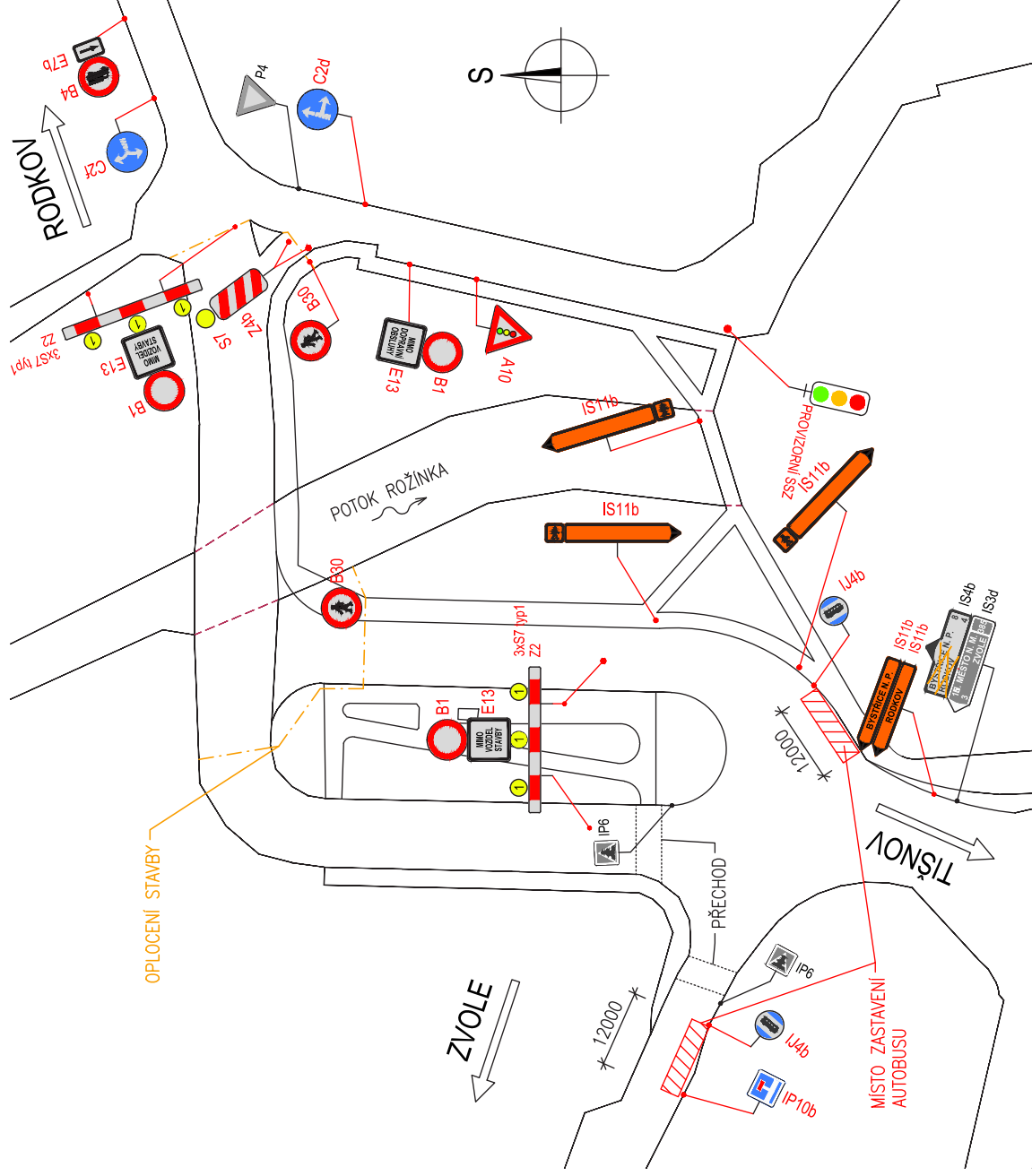
Spoj 26 uspíšen odjezd z D. Rožínka,, aut.st. po objízdne trase zajede na D. Rožínka,, sídliště – neobslouží zastávku Dolní Rožínka,, šachta KHB;

Děkuji s pozdravem

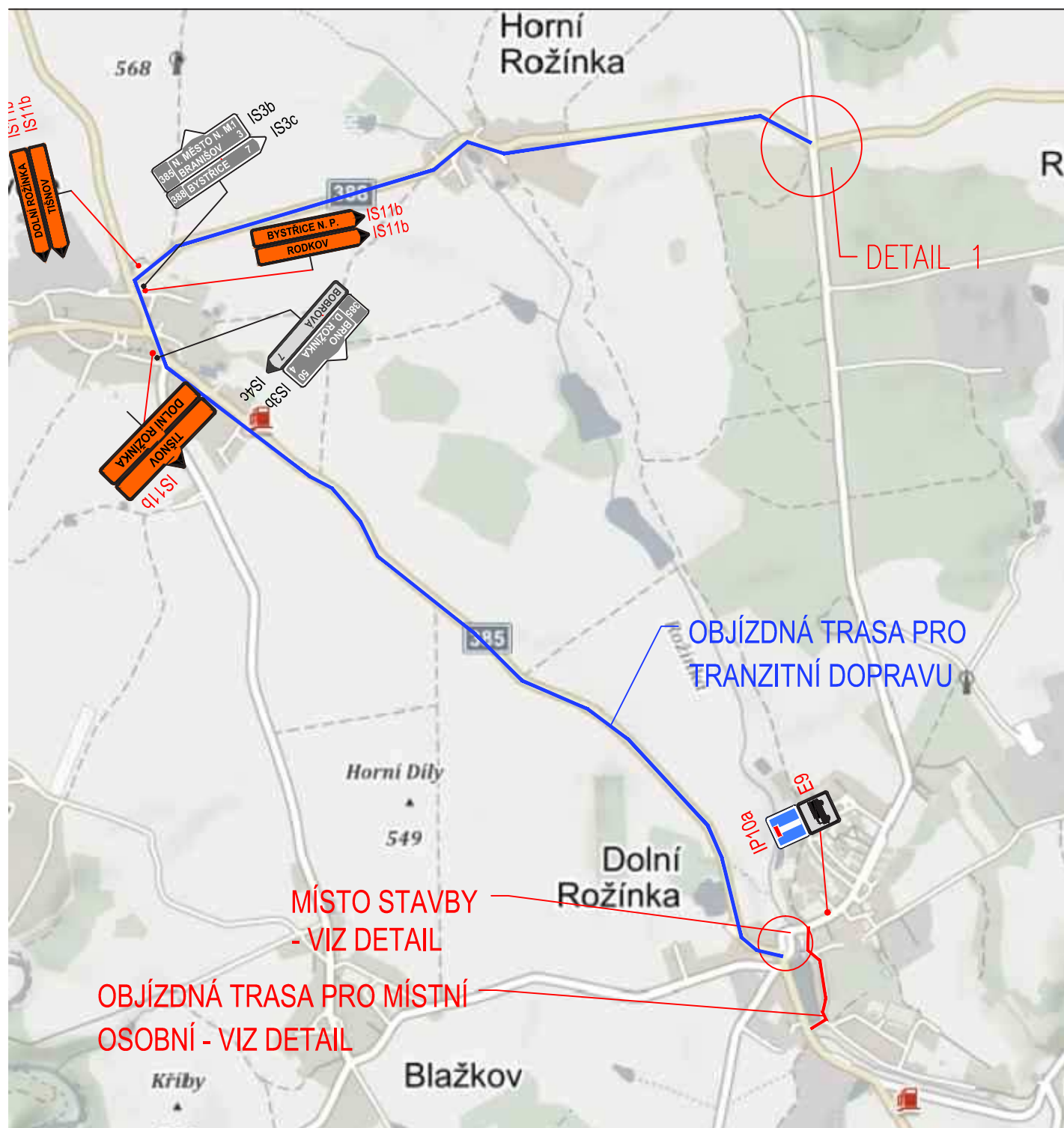
Ing. Hana Strnadová
vedoucí odboru dopravy a silničního hospodářství

KUJI 91930/2018

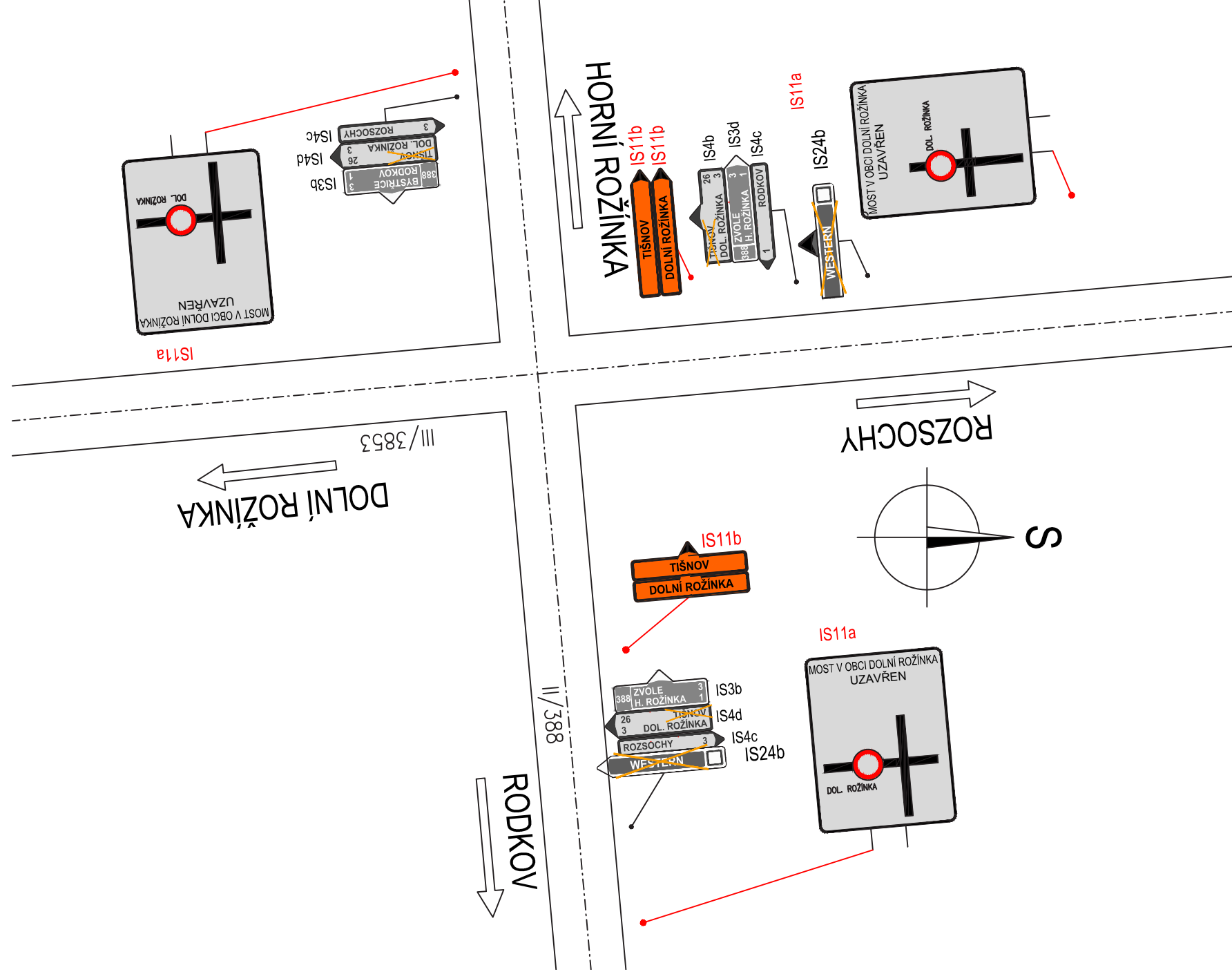
DETAIL MÍSTA STAVBY



OBJÍZDNÁ TRASA



DETAIL 1 - KŘÍŽENÍ II/388 A II/3853





Městský úřad Bystřice nad Pernštejnem
odbor životního prostředí
Příční 405, Bystřice nad Pernštejnem, PSČ 593 15

Spis č.: SBYS 131/2018/OŽP/Ba
Č. j.: BYS 18025/2018/OŽP/Ba 156

v Bystřici nad Pernštejnem
dne 14. ledna 2019

Závazná stanoviska a vyjádření odboru ŽP k projektové dokumentaci ke stavbě s názvem:
„III/3853 Dolní Rožínka – most ev.č. 3853-5“

na pozemcích p.č. 10/8, 11/1, 181/2, 175/3, 10/2, 10/11, 175/12, 10/3, 190/1, 190/2, 11/2, 11/3, 112/1 a 112/5 v k.ú. Dolní Rožínka
(dále jen „předmětná stavba“),

žadatel:

PRIS spol. s r.o. (IČ: 46974806), Osová 20, 625 00 Brno,
(dále jen „žadatel“)

stavebník:

Krajská správa a údržba silnic Vysočiny, p.o. (IČ 00090450), Kosovská 1122/16, 586 01 Jihlava
(dále jen „stavebník“)

Dne 28. listopadu 2018 obdržel Městský úřad Bystřice nad Pernštejnem, odbor životního prostředí (dále jen „odbor ŽP“), žádost o závazná stanoviska a vyjádření odboru ŽP uvedeného žadatele k předmětné stavbě. K žádosti byla přiložena projektová dokumentace (DUSP), která byla zpracována uvedeným žadatelem (říjen 2018).

Předložený projekt řeší rekonstrukci stávajícího silničního mostu v obci Dolní Rožínka. Most bude rekonstruován ve stávající poloze, oproti stávajícímu stavu bude komunikace zúžena – při zachování normových požadavků na jednotlivé prvky. Stávající most bude zdemolován až do úrovně základů.

Stavbou budou také dotčeny pozemky koryta vodního toku Rožínka (rozebrání zpevnění vodního toku – v nutném rozsahu). Koryto toku bude v délce mostu zpevněno kamenem do betonu a pomocí kamenné rovinaniny navázáno na stávající stav. Most převede stoletou vodu s rezervou cca 1,3 m. Pod mostem jsou navrženy bermy na obou stranách koryta. Tyto zůstanou při normálních průtocích suché.

Množství odváděných dešťových vod se změnou stavby nezmění. V místě stavby jsou navrženy nové uliční vpusti při krajích komunikace tak, aby byl zajištěn bezproblémový odtok srážkové vody přímo do koryta potoka.

Pro stavbu nebude nutné kácet stromy. Podle potřeby budou pouze prořezány náletové křoviny, zejména na návodní straně. Dále bude nutno odstranit křoviny podél opěrné zdi. Tyto budou po domluvě s majiteli přesazeny nebo ořezány a nově osazeny.

Předloženou dokumentaci posoudily všechny složky odboru ŽP a vydávají následující závazná stanoviska podle § 149 odst. 1 zákona č. 500/2004 Sb., správní řád, v platném znění (dále jen „správní řád“) a ust. § 4 odst. 2 zákona č. 183/2006 Sb., o územním plánování a stavebním řádu, v platném znění (dále jen „stavební zákon“) a vyjádření ve smyslu ust. § 154 a násl. správního řádu:

Ochrana přírody a krajiny – závazné stanovisko:

Městský úřad Bystřice nad Pernštejnem, odbor životního prostředí, jako věcně a místně příslušný správní orgán ochrany přírody a krajiny ve smyslu § 7 odst. 2, § 61 odst. 1 písm. c) a § 109 odst. 3 písm. b) zákona č. 128/2000 Sb., o obcích, ve znění pozdějších předpisů, a podle § 77 odst. 1 písm. a) zákona č. 114/1992 Sb., o ochraně přírody a krajiny, ve znění pozdějších Čj. BYS 18025/2018/OŽP/Ba 156

předpisů (dále jen „zákon o ochraně přírody“), a ve smyslu ustanovení § 10 a 11 zákona č. 500/2004 Sb., správní řád, ve znění pozdějších předpisů, jako dotčený orgán v souladu s ust. § 4 odst. 2 písm. a) zákona č. 183/2006 Sb., o územním plánování a stavebním řádu, ve znění pozdějších předpisů (dále jen „stavební zákon“), s ust. § 149 odst. 1 správního řádu, podle ust. § 4 odst. 2 zákona o ochraně přírody, vydává

s o u h l a s

Krajské správě a údržbě silnic Vysočiny, příspěvkové organizaci (IČO 00090450), se sídlem Kosovská 1122/16, 586 01 Jihlava, k zásahu do významného krajinného prvku vodního toku Rožínka, k záměru rekonstrukce mostu, **při dodržení níže uvedených podmínek:**

1. dno koryta vodního toku Rožínka v podmostí bude ponecháno v přirozeném stavu (bez stabilizace a opevnění); v případě, že bude nezbytně nutné dno stabilizovat, pak za použití přírodních blízkých technologií, např. kamenné rovnaniny s vyklínováním (bez použití betonu) nebo kamenného záhozu.
2. bude-li provedena stabilizace dna vodního toku v podmostí, bude v jejím rámci vytvořena úzká, miskovitá kynetka pro soustředěné provádění nízkých průtoků.
3. při obou březích v podmostí budou vybudovány minimálně 80 cm široké suché bermy (v případě použití kamene do betonu bude provedeno s hlubokým spárováním), pochůzná plocha bude doplněna dusaným zemitým materiálem. Bermy budou bez jakýchkoli schodů a stupňů přímo navazovat na břeh před a za mostem.
4. v nivě vodního toku Rožínka nebudou po ukončení stavebních prací uloženy přebytečné výkopy ani sutě a stavební materiály z demolice a stavby mostu.

Odůvodnění:

Městský úřad Bystřice nad Pernštejnem obdržel dne 28. listopadu 2018 žádost společnosti PRIS spol. s r.o. (IČ: 46974806), Osová 20, 625 00 Brno, která na základě plné moci ze dne 14. května 2018 zastupuje stavebníka, Krajskou správu a údržbu silnic Vysočiny, p.o. (IČ 00090450), se sídlem Kosovská 1122/16, 586 01 Jihlava, o vyjádření odboru životního prostředí k projektové dokumentaci stavby „**III/3853 Dolní Rožínka – most ev.č. 3853-5**“, která se nachází na pozemcích p.č. 10/8, 11/1, 181/2, 175/3, 10/2, 10/11, 175/12, 10/3, 190/1, 190/2, 11/2, 11/3, 112/1 a 112/5 v k.ú. Dolní Rožínka. Projektovou dokumentaci zpracoval žadatel (Ing. Adam Russnák) v říjnu 2018.

Jako podklad pro vydání závazného stanoviska posloužila předložená projektová dokumentace, místní pochůzka ze dne 18. prosince 2018 a v jejím rámci pořízená fotodokumentace, informace z Portálu Informačního systému ochrany přírody Agentury ochrany přírody a krajiny ČR – aplikace nálezové databáze (data publikována a převzata <https://portal.nature.cz/>), © AOPK ČR, 2018) a skutečnosti obecně známé. Za skutečnosti obecně známé považuje OŽP MěÚ Bystřice nad Pernštejnem mj. takové poznatky, které jsou abstrahované (zpravidla odbornou literaturou) z většího počtu obdobných případů a je tedy možné s velmi vysokou mírou pravděpodobnosti je předpokládat i u obdobného případu jedinečného. Dále má OŽP MěÚ Bystřice nad Pernštejnem za skutečnosti obecně známé ty, které se sice týkají jedinečného jevu, ale byly již dříve (tj. nezávisle na vedeném řízení) popsány a tento popis je veřejně přístupný.

Stávající most ev.č. 3853-5 bude zdemolován až do úrovně základů. Současně s demolicí mostu bude rozebráno i zpevnění vodního toku v nutném rozsahu. Nová nosná konstrukce je navržena jako ŽB rámová s náběhovou příčlím. Nový most je navržen ve stejné poloze jako stávající. Šířka konstrukce je oproti stávající menší, rozpětí a světlost mostního otvoru jsou zachovány. Most převádí komunikaci III/3853 přes potok Rožínka. Koryto pod mostem bude nově zpevněno kamenem do betonu. Pod mostem jsou navrženy bermy na obou stranách koryta, které zůstanou při normálních průtocích suché.

Dne 18. prosince 2018 provedl zdejší orgán ochrany přírody šetření na místě samém. Bylo zjištěno, že dno vodního toku v podmostí je tvořeno bahnitým materiálem, bez vytvořených příbřežních nánosů (protékán je plný profil koryta toku), kamenné dlažby při opěrách mostu

jsou vyzděné ve sklonu cca 1:1,5 bez rovinné vrcholové části, která by mohla sloužit jako migrační cesta pro živočichy. Koryto toku nad mostem je přirozené, za mostem je vedeno v upravené hluboké lichoběžníkové kynetě, dno koryta vodního toku je přirozené, zarostlé hustou vegetací tvořenou především chrasticí rákosovitou. Hladina vody v této části je ovlivněna hladinou vody v navazující vodní nádrži (návesní rybník).

Vodní tok Rožinka je součástí územního systému ekologické stability (dále jen „ÚSES“) a to jako jednoznačně lokalizovaný lokální biokoridor. Dle územního plánu Obce Dolní Rožinka je v této části po toku veden biokoridor hydrofilní řady (vedené v údolnicích vodních toků), který propojuje LBC K Brodku na severu s LBC Pod Stráží na východě území (k.ú. Rožná). V oblasti Zvole – Dolní Rožinka – Rožná se pravidelně vyskytují a pohybují jedinci vydry říční, což dokládají i záznamy z náleзовé databáze AOPK ČR. Vzhledem k migračním schopnostem vydry nelze vyloučit, že vodní tok využívá při svých cestách v rámci svého domovského okrsku či při náhodných delších migracích (migrace dospělých jedinců nebo naopak disperze mláďat při hledání svých vlastních domovských okrsků). Orgánu ochrany přírody není znám z dostupných zdrojů další výskyt zvláště chráněných nebo regionálně významných druhů živočichů, ani při místním šetření nebyly pozorováni (nalezeni) živočichové, jako ryby, korýši, škeble. V přilehlé vodní nádrži dochází každoročně k rozmnožování obojživelníků, především ropuchy obecné.

Jak již bylo řečeno výše, dno vodního toku v podmostí je tvořeno bahnitým materiálem, bez vytvořených příbřežních nánosů (protékán je plný profil koryta toku), kamenné dlažby při opěrách mostu jsou vyzděné ve sklonu cca 1:1,5 bez rovinné vrcholové části, která by mohla sloužit jako migrační cesta pro živočichy. V současné době tedy most není vhodný jako migrační objekt pro savce střední velikosti, obojživelníky, plazy a drobné savce. Aby mohl být most využíván živočichy jakožto migrační objekt a současně nedošlo realizací záměru k negativnímu ovlivnění významného krajinného prvku vodního toku Rožinka, byly ve výroku tohoto rozhodnutí stanoveny podmínky č. 1, jež požaduje, aby dno koryta v podmostí zůstalo v přirozeném stavu, bez zpevňování a dalších technických úprav, a pakliže toto bude nezbytně nutné pak přírodě blízkým způsobem (kamenná rovinanina na sucho s vyklínováním). Bude-li však nezbytně nutné dno koryta technicky opevnit, pak bude nutné v jeho rámci vytvořit úzkou mělkou miskovitou kynetku, pro provedení sezónních nízkých průtoků, tak, aby zůstal zachován alespoň minimální vodní sloupec a nedošlo prakticky k vyschnutí této části toku, vlivem rozlivu vody po celé ploše zpevněného dna koryta (podmínka č. 2). Podmínka č. 3 stanovuje vybudování min. 80 cm širokých suchých berm (suchá znamená, že její pochůzná část bude při běžných průtocích nad hladinou vody) při obou březích v podmostí, které budou přímo (tj. bez dalších stupňů a schodů) navazovat na břeh před a za mostem. Vzhledem k předpokládanému migračnímu využití obojživelníky, kteří se rozmnožují v nedaleké vodní nádrži, historicky vybudované na tomto vodním toku (průtočná nádrž), tedy dospělých žab a především pak juvenilních žabek migrujících po metamorfóze z vodního prostředí do širokého okolí, je pak požadováno překrytí pochůzných ploch obou berm hlinitým materiálem, aby nedocházelo k zvýšené mortalitě jedinců vlivem jejich vyschnutí.

Po ukončení stavebních prací je nutné dotčenou část koryta vodního toku a navazující nivy (pojezdy mechanizace, dočasné ukládání materiálů, zatrubnění) uvést do co možná nejvíce přirozeného stavu, aby mohly nadále plnit své ekologicko-stabilizační funkce významných krajinných prvků a zároveň též biotopů řady organismů a aby nedošlo k porušení spojitosti a průchodnosti v rámci lokálního biokoridoru. Proto podmínka č. 4 stanovuje povinnost po ukončení stavebních prací vyčištění údolní nivy od přebytečné výkopové zeminy, sutí a zbytků stavebních materiálů.

Orgán ochrany přírody na základě všech získaných podkladů posoudil předložený záměr jako zásah potřebný z důvodu zachování bezpečnosti provozu na komunikaci III/3853 Dolní Rožinka.

Poučení

Proti tomuto závaznému stanovisku se nelze samostatně odvolat. Opravné prostředky lze proti němu uplatnit pouze v režimu ustanovení § 149 odst. 4, 5 a 6 správního řádu.

Ochrana zemědělského půdního fondu – vyjádření:

Záměr se dotýká záměrů chráněných zákonem. 334/1992 Sb. ve znění pozdějších předpisů na ochranu zemědělského půdního fondu, dotčená parcela č. 11/1 v k.ú. Dolní Rožinka byla již v minulosti z části využita pro stavbu mostu. Doporučujeme po zaměření skutečného provedení stavby provést změnu využití částí dotčených pozemků v rámci řešení nesouladů na příslušném Katastrálním úřadě. S opravou stávajícího mostu souhlasíme.

Ochrana vod – vyjádření

Vydáváme vyjádření podle § 18 zákona č. 254/2001 Sb., o vodách a změně některých zákonů (vodní zákon), ve znění pozdějších předpisů (dále jen „vodní zákon“). Předmětná stavba rekonstrukce silničního mostu ev.č. 3853-5 v obci Dolní Rožinka není vodním dílem dle § 55 vodního zákona. Záměrem nejsou dotčeny vodní zdroje a jejich ochranná pásma, s vodami v dotčeném území nebude v rámci předmětné stavby nakládáno dle § 8 vodního zákona.

Stavba se nachází na pozemcích, na kterých se nachází koryto vodního toku Rožinka, IDVT 10191473 a na pozemcích s těmito pozemky sousedícími a ovlivnění vodních poměrů touto stavbou nelze vyloučit. K povolení stavby je třeba získat souhlas dle § 17 odst. 1 písm. a) vodního zákona, a to na základě žádosti vypracované a doložené podklady dle přílohy č. 11 vyhlášky č. 183/2018 Sb. Příslušným k vydání tohoto souhlasu je vodoprávní úřad, tj. Městský úřad Bystřice nad Pernštejnem, odbor životního prostředí.

Jelikož bude k povolení stavby vydáván výše uvedený souhlas, závazné stanovisko dle § 104 odst. 9 vodního zákona vydáváno nebude. S umístěním předmětné stavby souhlasíme.

Lesní hospodářství:

Nedotýká se zájmů chráněných lesním zákonem (zák. č. 289/1995 Sb. v platném znění).

Odpadové hospodářství – závazné stanovisko:

Odbor ŽP jako věcně a místně příslušný orgán veřejné správy na úseku odpadového hospodářství podle § 61 odst. 1 písm. c) zákona č. 128/2000 Sb., o obcích v platném znění, § 71 písm. k) zákona č. 185/2001 Sb., o odpadech (dále jen „zákon o odpadech“) a podle § 11 odst. 1 zákona č. 500/2004 Sb., správní řád, v platném znění (dále jen „správní řád“)

souhlasí

podle ust. § 79 odst. 4 zákona o odpadech a ust. § 149 odst. 1 správního řádu s umístěním a povolením předmětné stavby stavebníka z hlediska nakládání s odpady

a stanovuje následující závaznou podmínku odpadového hospodářství:

Po ukončení stavby budou odboru ŽP doloženy kopie dokladů o zákonném využití nebo odstranění vzniklých odpadů. Z dokladů musí být patrné, jaký odpad a v jakém množství byl předán oprávněné osobě, identifikační údaje této osoby (název, sídlo, IČ oprávněné osoby) a datum předání odpadu. Čestné prohlášení není bráno jako doklad prokazující zákonné nakládání s odpady.

Odůvodnění

Dne 28. listopadu 2018 obdržel odbor ŽP písemnou žádost o vydání závazných stanovisek a vyjádření odboru ŽP (včetně z hlediska nakládání s odpady podle § 79 odst. 4 zákona o odpadech k předmětné stavbě), kterou podal uvedený žadatel. K žádosti byla přiložena projektová dokumentace (DUSP). PD byla zpracována uvedeným žadatelem.

Odbor ŽP jako orgán veřejné správy v oblasti odpadového hospodářství nemá k uvedené akci námitek. Předložená PD byla podrobně a dostatečně zpracována. V PD byly uvedeny druhy odpadů zařazené podle Katalogu odpadů, jejich odhadované množství a byl navržen způsob jejich využití nebo odstranění. Odpady budou předány osobě oprávněné k jejich převzetí (recyklační zařízení, skládka, sběrna surovin).

Na nakládání s nekontaminovanou zemínou a jiným přírodním materiálem vytěženým během stavební činnosti, pokud je zajištěno, že materiál bude použit ve svém přirozeném stavu pro účely stavby na místě, na kterém byl vytěžen, se nevztahuje zákon o odpadech (§ 2 odst. 3 zákona o odpadech).

Původce odpadů je povinen se vzniklými odpady nakládat v souladu se zákonem o odpadech. Odpady není možné předávat osobám, které nejsou oprávněné k jejich převzetí. Ukládání odpadů na povrchu je možné pouze za splnění legislativních podmínek, především v souladu s vyhláškou č. 294/2005 Sb., o ukládání odpadů na skládky a jejich využívání na povrchu terénu, v platném znění.

Po prostudování předložených podkladů došel orgán odpadového hospodářství k závěru, že vydání souhlasného závazného stanoviska k umístění a povolení stavby je možné za výše uvedené podmínky, která zohledňuje nutnost kontroly nakládání s odpady.

Toto závazné stanovisko nenahrazuje rozhodnutí a stanoviska orgánů státní správy vydávaná podle dalších zvláštních právních předpisů.

Výše stanovená podmínka odpadového hospodářství je závazná pro správní úřady, které vydávají rozhodnutí podle zvláštních právních předpisů (zákon č. 183/2006 Sb., o územním plánování a stavebním řádu v platném znění).

Poučení

Proti tomuto závaznému stanovisku se nelze samostatně odvolat a opravné prostředky lze proti němu uplatnit pouze v režimu ust. § 149 odst. 5 nebo ust. § 149 odst. 6 správního řádu.

Ochrana ovzduší – vyjádření:

Předložený záměr řeší rekonstrukci stávajícího silničního mostu v obci Dolní Rožínka. Odbor životního prostředí dle ust. § 11 odst. 3 zákona č. 201/2012 Sb., o ochraně ovzduší, v platném znění (dále jen „zákon č. 201/2012 Sb.“) vydává závazné stanovisko z hlediska ochrany ovzduší (k umístění, provedení a užívání) u stacionárních zdrojů neuvedených v příloze č. 2 k zákonu č. 201/2012 Sb.

Záměr řešený v předložené projektové dokumentaci nebyl posouzen jako stacionární zdroj neuvedený v příloze č. 2 k zákonu č. 201/2012 Sb. Upozorňujeme však, že je třeba při realizaci záměru minimalizovat prašnost vhodným technickým opatřením (např. vhodný způsob manipulace s materiálem, zkrápění, čištění nákladních vozidel, apod.).

Ing. František Klimeš
vedoucí odboru životního prostředí

Doručí se (datovou schránkou):
PRIS spol. s r.o., Osová 20, 625 00 Brno

Dále se doručí:
MěÚ Bystřice nad Pernštejnem, odbor územního plánování a stavebního řádu, zde

Vyřizuje: Ing. Kristýna Balážová, PhD.
tel.: 566 590 301
E-mail: kristyna.balazova@bystricenp.cz

Vypraveno: 15. ledna 2019



**Městský úřad Bystřice nad Pernštejnem
odbor životního prostředí
Příční 405, Bystřice nad Pernštejnem, PSČ 593 01**

Č. spisu: SBYS 3483/2019/OŽP/Ji
Č. j.: BYS 3483/2019/OŽP/Ji

V Bystřici nad Pernštejnem
dne 20. 3. 2019

**ZÁVAZNÉ STANOVISKO
SOUHLAS (§ 17 VODNÍHO ZÁKONA)**

Závazná část:

Městský úřad Bystřice nad Pernštejnem, odbor životního prostředí, jako vodoprávní úřad věcně příslušný podle § 104 odst. 2 písm. c) a § 106 zákona č. 254/2001 Sb., o vodách a o změně některých zákonů (vodní zákon), ve znění pozdějších předpisů (dále jen „vodní zákon“), a místně příslušný podle § 11 odst. 1 písm. a) zákona č. 500/2004 Sb., správního řádu, ve znění pozdějších předpisů (dále jen „správní řád“), žadateli, kterým je

**Krajská správa a údržba silnic Vysočiny, příspěvková organizace (IČO 00090450), Kosovská 1122/16, 586 01 Jihlava, kterého na základě plné moci zastupuje
Projekční kancelář PRIS spol. s r.o. (IČO 46974806), Osová 717/20, 625 00 Brno**

I. Podle §17 odst. 1 písm. a) vodního zákona a § 149 správního řádu

v y d á v á s o u h l a s

se stavbou:

„III/3853 Dolní Rožínka – most ev. č. 3853-5“

(dále jen „stavba“) mj. na pozemku parc. č. 10/3, 190/1, 190/2 v katastrálním území Dolní Rožínka, na němž se v místě stavby nachází koryto vodního toku

Název vodního toku:	Rožínka
ID vodního toku:	10191473
Popis dotčeného místa:	most č. ev. 3853-5 silnice III/3853
Umístění v systému S-JTSK:	X: 1126512, Y: 623672 (cca střed mostu)
Číslo hydrologického pořadí:	4-15-01-0650

Jedná se o rekonstrukci stávajícího silničního mostu č. ev. 3853-5 přes vodní tok Rožínka v intravilánu obce Dolní Rožínka, řešenou z důvodu jeho špatného stavebně-technického stavu formou jeho celkové obnovy, a o související úpravu komunikace III/3853. Most bude rekonstruován ve stávající poloze, komunikace bude zúžena, při zachování normových požadavků na jednotlivé prvky. Nová nosná konstrukce bude železobetonová rámová s náběhovou příčlím, založená na dvou řadách vrtaných mikropilot. Koryto pod mostem bude nově zpevněno kamenem do betonu. Most dle dokumentace převede stoletou vodu s rezervou cca 1,3 m. Pod mostem budou bermy na obou stranách koryta, které zůstanou při normálních průtocích suché. Koryto toku bude zpevněno kamennou dlažbou do betonu a kamenným záhozem. Rozpětí mostu bude 8,2 m.

Podle §17 odst. 2 vodního zákona **stanovuje následující podmínky souhlasu:**

1. Budou dodrženy podmínky stanoviska správce povodí, tj. Povodí Moravy s. p., stanovisko zn. PM-41671/2018/5203/Mi ze dne 16. 1. 2019:
 - a) Bude dodržen předpoklad, že záměrem nedojde ke zhoršení chemického stavu a ekologického stavu/potenciálu dotčených útvarů povrchových vod a chemického stavu a kvantitativního



- stavu útvarů podzemních vod, a že nebude znemožněno dosažení jejich dobrého stavu/potenciálu.
- b) Používané mechanizační prostředky musí být v dobrém technickém stavu a musí být dodržována preventivní opatření k zabránění případných úkapů či úniku ropných látek.
 - c) S veškerým odpadem ze stavby bude nakládáno v souladu s platnou legislativou.
2. Bodou dodrženy podmínky vyjádření příslušného správce vodního toku, tj. Lesy České republiky, s. p., vyjádření č. j. LCR952/005183/2018 ze dne 27. 12. 2018:
- a) Správci toku bude předložen k vyjádření další stupeň projektové dokumentace (ne koncept).
 - b) Mostní objekt bude navržen tak, aby byla v mostním otvoru zachována volná výška nad hladinou návrhového průtoku nejméně 0,5 m a aby nezpůsobil ve vodním toku podstatnější změny průtočného profilu nebo změny proudění (ČSN 73 6201).
 - c) Mostní objekt (půdorysné a výškové uspořádání) a jeho umístění do terénu ve vztahu k vodnímu toku a údolní nivě bude navržen tak, aby nevytvářel překážku přirozenému odtoku vody při všech odtokových stavech, které se mohou vyskytnout s významnou pravděpodobností za období fyzické životnosti mostního objektu.
 - d) Opevnění dna koryta toku bude zajištěno stabilizačními pasy (např. betonovými), založenými min. 0,8 m pod niveletou dna, na návodní i výtokové straně mostu.
 - e) Správce toku bude informován o termínu zahájení stavby a bude přizván ke kontrole vodního toku a pozemků ve vlastnictví ČR s právem hospodařit pro LČR, s.p.
 - f) Prováděním prací nesmí dojít ke znečištění povrchových a podzemních vod, ani ke zhoršení odtokových poměrů v předmětné lokalitě.
 - g) Používané mechanizační prostředky musí být v dobrém technickém stavu a musí být dodržována preventivní opatření k zabránění případným úkapům či únikům ropných látek. Během výstavby musí být vyloučena možnost úniků cementových látek do vodního toku.
 - h) Při realizaci stavebních prací nebudou stavební materiály, vzniklé odpady ani zemina z výkopu ukládány na březích; bude zabezpečeno, aby ani při zvýšených průtocích a srážkách nedošlo k jejich splachování do koryta vodního toku.
 - i) Nová stavba bude majetkem investora a ten ji bude udržovat v řádném technickém stavu, včetně odstraňování sedimentů na nově vybudovaném opevnění před, pod a za mostem. Správce toku neručí za škody způsobené na výše uvedeném díle průchodem velkých vod.
 - j) Kácení břehového porostu (týká se i náletových dřevin a křovin) v souvislosti se stavbou je nutno předem odsouhlasit se správcem vodního toku. Jelikož se jedná o významný krajinný prvek, je nutné, aby investor výše uvedené akce projednal odstranění stromů a keřů s orgánem ochrany přírody odboru ŽP (zásah do VKP, žádost o povolení ke kácení dřevin rostoucích mimo les). Při realizaci díla musí být přijata opatření k zabránění poškození břehového porostu nacházejícího se v blízkosti stavby. Správce toků bude vyzván ke kontrole množství vytěžené dřevní hmoty. Kontaktní osobou za Lesy ČR, s. p., je Ing. Martina Grošová, tel. 724 623 765, e-mail: martina.groslovova@lesycr.cz.
3. Platnost tohoto souhlasu jsou 2 roky od jeho vydání.

Odůvodnění:

Dne 7. 3. 2019 podal zástupce žadatele Městskému úřadu Bystřice nad Pernštejnem, odbor životního prostředí žádost o vydání souhlasu vodoprávního úřadu dle ustanovení § 17 vodního zákona k výše uvedené stavbě.

Žádost byla doložena potřebnými doklady podle vyhlášky č. 183/2018 Sb., o náležitostech rozhodnutí a dalších opatření vodoprávního úřadu a o dokladech předkládaných vodoprávnímu úřadu, ve znění pozdějších předpisů, a to:

- a) Žádost o udělení souhlasu (příloha č. 11 vyhlášky č. 183/2018 Sb.)
- b) Plná moc pro zastupování



MBNPP001844J

- c) Příslušná část dokumentace pro vydání společného povolení stavby s názvem výše uvedeným, vypracovaná zástupcem žadatele, vedoucí projektant Ing. Martin Řehulka, autorizovaný inženýr v oboru mosty a inženýrské konstrukce a v oboru statika a dynamika staveb ČKAIT 1003412, vypracoval Ing. Adam Russnák, říjen 2018.
- d) Povodí Moravy, s. p., Dřevařská 932/11, 602 00 Brno – stanovisko správce povodí zn. PM-41671/2018/5203/Mi ze dne 16. 1. 2019
- e) Lesy České republiky, s. p., Jezuitská 14/13, 602 00 Brno – vyjádření příslušného správce vodního toku č. j. LCR952/005183/2018 ze dne 27. 12. 2018

Bylo zjištěno:

Stavbou dochází k dotčení vodního toku Rožinka pod rekonstruovaným silničním mostem. Oprava mostu je zapříčiněna jeho špatným technickým stavem. Správce povodí, tj. Povodí Moravy, s. p. a příslušný správce vodního toku, tj. Lesy České republiky, s. p., souhlasí ve svém stanovisku a vyjádření s výše uvedenou stavbou za podmínek, které jsou podkladem pro vydání tohoto závazného stanoviska. Na základě těchto zjištění vydává vodoprávní úřad tento souhlas.

Tento souhlas dle § 17 odst. písm. a) vodního zákona je podkladem stavebnímu úřadu pro umístění a povolení výše uvedené stavby.

Poučení:

Proti tomuto závaznému stanovisku se nelze samostatně odvolat a opravné prostředky lze proti němu uplatnit pouze v režimu ust. § 149 odst. 5 nebo ust. § 149 odst. 6 správního řádu.

Otisk úředního razítka

Ing. František Klimeš
vedoucí odboru životního prostředí

Obdrží:

Zástupce žadatele (dodejky)

Projekční kancelář PRIS spol. s r.o. (IČO 46974806), IDDS: 64uu6mg

Ostatní

Povodí Moravy, s. p., IDDS: m49t8gw

Lesy České republiky, s. p., IDDS: e8jcfsn

Městský úřad Bystřice nad Pernštejnem, odbor územního plánování a stavebního řádu, zde

Vyřizuje: Ing. Lukáš Jindra, tel.: 566 590 302, e-mail: lukas.jindra@bystricenp.cz

Vypraveno: 21. 03. 2019

MĚSTSKÝ ÚŘAD BYSTRICE NAD PERNŠTEJNEM
odbor územního plánování a stavebního řádu

Příční 405, 59315 Bystřice nad Pernštejnem

tel.566590311,fax.566590347

Adresa příjemce:

PRIS spol.s.r.o.
Osová 20
625 00 Brno

vaše č.j. :

ze dne :

naše č.j.BYS/19617/2018/OÚP/St

vyřizuje : Ing. Tomáš Straka

tel. 566590348

e-mail:tomas.straka@bystricenp.cz

datum : 17.12.2018

Z Á V A Z N É S T A N O V I S K O
orgánu územního plánování

k žádosti o vydání stavebního povolení na stavbu „III/3853 Dolní Rožínka – most ev.č. 3853-5“ na dotčených pozemcích p.č. 10/8, 11/1, 181/2, 175/3, 10/2, 10/11, 112/19, 175/12, 10/3, 190/1, 190/2 v k.ú. Dolní Rožínka

podle zákona č. 183/2006 Sb., o územním plánování a stavebním řádu,
ve znění pozdějších předpisů (dále jen stavební zákon).

Firma PRIS spol.s.r.o., Osová 20, 625 00 Brno podala dne 12.12. 2018 žádost o vydání závazného stanoviska dle § 96b stavebního zákona na „III/3853 Dolní Rožínka – most ev.č. 3853-5“ na dotčených pozemcích p.č. 10/8, 11/1, 181/2, 175/3, 10/2, 10/11, 112/19, 175/12, 10/3, 190/1, 190/2 v k.ú. Dolní Rožínka. Investorem a stavebníkem stavby je Krajská správa a údržba silnic Vysočiny, p.o..

Městský úřad Bystřice nad Pernštejnem, odbor územního plánování a stavebního řádu jako úřad územního plánování dle § 6 odst. 1 zákona č. 183/2006 Sb., o územním plánování a stavebním řádu, ve znění pozdějších předpisů (dále jen stavební zákon),

vydává

v souladu s ustanovením § 6 odst. 1 písm. e) stavebního zákona a v souladu s ustanovením § 149 odst. 1 zákona č. 500/2004 Sb., správní řád, ve znění pozdějších předpisů, na základě zmocnění podle § 96b stavebního zákona

toto

Z Á V A Z N É S T A N O V I S K O

Záměr stavby „III/3853 Dolní Rožínka – most ev.č. 3853-5“ dle předložené projektové dokumentace, je přípustný z hlediska souladu s Politikou územního rozvoje ČR ve znění Aktualizace č. 1, z hlediska Zásad územního rozvoje Kraje Vysočina ve znění Aktualizací č. 1,2,3 a 5, z hlediska souladu s Územním plánem Dolní Rožínka a z hlediska uplatňování cílů a úkolů územního plánování.

Závazné stanovisko platí 2 roky od jeho vydání.

Odůvodnění:

Firma PRIS spol.s.r.o., Osová 20, 625 00 Brno podala dne 12.12. 2018 žádost o vydání závazného stanoviska dle § 96b stavebního zákona na „III/3853 Dolní Rožínka – most ev.č. 3853-5“ na dotčených pozemcích p.č. 10/8, 11/1, 181/2, 175/3, 10/2, 10/11, 112/19, 175/12, 10/3, 190/1, 190/2 v k.ú. Dolní Rožínka. Investorem a stavebníkem stavby je Krajská správa a údržba silnic Vysočiny, p.o..

Podklady pro vydání závazného stanoviska:

Kompletní projektová dokumentace ke stavebnímu povolení – PRIS spol.s.r.o., Osová 20, 625 00 Brno

Politika územního rozvoje České republiky, ve znění Aktualizace č. 1 schválená dne 15.4.2015.

Zásady územního rozvoje Kraje Vysočina, ve znění Aktualizace č.1, 2, 3 a 5, nabytí účinnosti dne 30.12.2017.

Územní plán Dolní Rožínka, který nabyt účinnosti dne 28.7.2008.

Stavba se nachází na komunikaci III/3853 ve staničení 8,715 75 - 8,796 86. Bod křížení komunikace s potokem Rožínka je v km 8,768 00. Komunikace se nachází v intravilánu, jedná se o průchod komunikace III/3853 obcí Dolní Rožínka. Dle sčítání dopravy z roku 2016 je intenzita dopravy v průměru 1636 vozidel/den, TNV 290. Stávající komunikace je v místě stavby šířky zpevnění cca 10,6 m, chodník šířky 3,0 m. Návrhová kategorie nové komunikace je MO2 9,5/8/50, komunikace je v místě křižovatky napojení autobusové zastávky rozšířena dle požadavků na průjezd vozidel a navázání na stávající stav. Chodník je na začátku a na konci úseku plynule napojen na stávající stav.

Orgán územního plánování přezkoumal záměr podle § 96b odst. 3 stavebního zákona, zda je přípustný z hlediska souladu s politikou územního rozvoje a územně plánovací dokumentací a z hlediska uplatňování cílů a úkolů územního plánování, či nikoliv. Platná Politika územního rozvoje České republiky záměr neřeší. Platný územní plán Dolní Rožínka je v souladu s vydanými Zásadami územního rozvoje Kraje Vysočina, proto byl záměr posuzován z hlediska souladu s územním plánem.

Umístění stavby mostu je situováno do stabilizované plochy dopravní infrastruktury -D – silnice II. a III. třídy. V této stabilizované ploše je přípustné umísťování staveb a zařízení silnic a místních a účelových komunikací. Jedná se o rekonstrukci mostní konstrukce a komunikace silnice III. třídy. Dle výše uvedeného je rekonstrukce mostu a související stavební úpravy v souladu s Územním plánem Dolní Rožínka

Městský úřad Bystřice nad Pernštejnem jako orgán územního plánování posuzoval navrhované umístění z hlediska naplnění cílů a úkolů územního plánování stanovených v § 18 a 19 stavebního zákona. Za relevantní považoval zejména naplnění podmínek § 19 odst.1 písm. g) (vytvářet v území podmínky pro snižování nebezpečí ekologických a přírodních katastrof a pro odstraňování jejich důsledků). Výstavbou nového mostu s náhradením havarijního mostu dojde ke zvýšení bezpečnosti dopravy a rovněž k bezpečnému přepravení případných průtoků pod mostní konstrukcí.

Posuzovaný záměr je v souladu s územním plánem Dolní Rožínka i s požadavky ustanovení § 19 odst. 1 písm. g) stavebního zákona. Pro umístění navrženého záměru není nutné stanovovat podmínky.

Z uvedených důvodů dospěl orgán územního plánování k závěru, že posuzovaný záměr je přípustný.

Proti tomuto závaznému stanovisku nelze v souladu s ustanovením § 149 odst. 1 zákona č. 500/2004 Sb., správní řád podat samostatné odvolání, neboť tento úkon není samostatným rozhodnutím. Pokud toto závazné stanovisko znemožňuje vyhovět výše uvedené žádosti, příslušný stavební úřad v souladu s ustanovením § 149 odst. 3 správního řádu nebude provádět další dokazování a žádost zamítne. Až

proti rozhodnutí stavebního úřadu je možné podat odvolání, které umožní, aby bylo v souladu s ustanovením § 149 správního řádu přezkoumáno toto závazné stanovisko.

Vzhledem k tomu, že se jedná o rekonstrukci stávajícího mostu a záměr je v souladu s Územním plánem Dolní Rožínka souhlasíme rovněž s vydáním stavebního povolení dle §15 odst.2 stavebního zákona.

Obdrží doporučeně na dodejku:

PRIS spol.s.r.o., Osová 20, 625 00 Brno

Ing. Tomáš Straka
vedoucí odboru

MĚSTSKÝ ÚŘAD BYSTRICE NAD PERNŠTEJNEM

odbor dopravy a silničního hospodářství

Příční 405, 593 15 Bystřice nad Pernštejnem, tel.: 566590311

Č.j: BYS 19171/2018

Bystřice nad Pernštejnem dne 12.12.2018

PRIS spol. s r.o., IČ 46974806, Osová 20, 625 00 Brno

Věc: Stanovisko k projektové dokumentaci

Odbor dopravy a silničního hospodářství MěÚ Bystřice nad Pernštejnem obdržel dne 11.12.2018 žádost firmy PRIS spol. s r.o., IČ 46974806, Osová 20, 625 00 Brno, o stanovisko k projektové dokumentaci stavby: „III/3853 DOLNÍ ROŽÍNKÁ – MOST EV.Č. 3853-5“, situované v obci a k.ú. Dolní Rožínka.

Odbor dopravy a silničního hospodářství MěÚ Bystřice nad Pernštejnem posoudil předloženou dokumentaci z hlediska silničních zájmů.

Ve smyslu ustanovení zákona číslo 13/1997 Sb., o pozemních komunikacích, ve znění posledních znění a doplňků (dále jen "zákon o pozemních komunikacích") a ustanovení vyhlášky číslo 104/1997 Sb., kterou se provádí zákon o pozemních komunikacích, ve znění pozdějších předpisů a dále zák. č. 361/2000 Sb. o provozu na pozemních komunikacích, v platném znění (dále jen "zákon o provozu na pozemních komunikacích"), Vyhl. č. 294/2015 Sb., kterou se provádí zákon o provozu na pozemních komunikacích, vydává

STANOVISKO

k výše uvedené projektové dokumentaci.

Zdejší úřad vydává souhlas s výše uvedenou projektovou dokumentací a stanovuje následující podmínky:

- stavba bude provedena v souladu s předloženou projektovou dokumentací
- omezení provozu na dotčených pozemních komunikacích, po dobu realizace stavby, bude řešeno v souladu se zákonem o pozemních komunikacích a předpisy souvisejícími

Na základě předloženého technického řešení a po splnění výše uvedených podmínek nemáme námitek k přeložené projektové dokumentaci.

OTISK RAZÍTKA

Jiří Nykodým
Odbor dopravy
a silničního hospodářství
MěÚ Bystřice nad Pernštejnem

Vyřizuje: Jiří Nykodým, tel: 566590326, e-mail: jiri.nykodym@bystricenp.cz

Elektronický podpis - 12.12.2018
Certifikát autora podpisu :
Jméno : Jiří Nykodým
Vydal : PostSignum Qualified C...
Platnost do : 30.9.2019

KRAJSKÝ ÚŘAD KRAJE VYSOČINA
Odbor dopravy a silničního hospodářství
Žižkova 57, 587 33 Jihlava, Česká republika
tel.: 564 602 235, e-mail: posta@kr-vysocina.cz

Projekční kancelář PRIS spol. s r.o.
Osová 717/20
625 00 Brno

Váš dopis č.j.: D/S- 2952/2018 - Hol	Číslo jednací KUJI 91930/2018	Vyřizuje/telefon Bc. Radka Skryjová 564 602 255	V Jihlavě dne 8. dubna 2019
---	----------------------------------	---	--------------------------------

Odpověď na žádost o vyjádření k předložené dokumentaci akce III/3853 Dolní Rožínka - most ev. č. 3853-5

Krajský úřad Kraje Vysočina, odbor dopravy a silničního hospodářství obdržel dne 11. 12. 2018 žádost o vyjádření k předložené dokumentaci akce III/3853 Dolní Rožínka - most ev. č. 3853-5.

Krajský úřad Kraje Vysočina, Odbor dopravy a silničního hospodářství, oddělení dopravní obslužnosti sděluje k akci " III/3853 Dolní Rožínka - most ev. č. 3853-5" následující:

Vyjádření oddělení dopravní obslužnosti je pouze k linkám a spojům zajišťujícím závazek veřejné služby.

V uzavřených úsecích v současné době provozuje veřejnou osobní linkovou dopravu vnitrostátní (dále VLOD) dopravce:

ČSAD Tišnov, spol. s r.o.

ZDAR, a.s.

Termín uzavírky: Není stanoven

Doba trvání stavby předpoklad 20 týdnů

- 19 týdnů možnost využití prostoru autobusového nádraží v Dolní Rožínce (viz přiložený náčrtek)
– nedojde k přesunu zastávek)

- 1 týden nebude prostor autobusového nádraží možno využít z důvodu provádění vozovkové vrstvy a odvodnění křižovatky (zastávky budou dočasně přemístěny dle nákresu Detail místa stavby)

Zástupci obce Dolní Rožínka nesouhlasí s vedením objízdné trasy pro autobusovou dopravu po místní komunikaci za zámkem Draxmoor.

Návrh řešení:

Linka 730950 – ukončit spoje na zastávce Dolní Rožínka,,aut.st.

Neobsluhované zastávky:

- Dolní Rožínka,,sídliště;
- Dolní Rožínka,,R IV;
- Dolní Rožínka,,šachta KHB

Na zastávkách jsou nulové nebo téměř nulové nástupy a výstupy

Linka 730980 - ukončit spoje na zastávce Dolní Rožínka,,aut.st.

Neobsluhované zastávky:

- Dolní Rožínka,,sídliště;
- Dolní Rožínka,,R IV;
- Dolní Rožínka,,šachta KHB;
- Dolní Rožínka,,rozc.Jasan;
- Dolní Rožínka,,drtírna R III;
- Dolní Rožínka,,Diamo

Na zastávkách jsou nulové nebo téměř nulové nástupy a výstupy

Linka 840104 – bez omezení obslouží zastávku Dolní Rožínka,,aut.st. a pokračuje ve stávající trase

Linka 840109 – spoj 4 Neobsluhované zastávky:

- Dolní Rožínka,,sídliště, Dolní Rožínka,,šachta KHB, Dolní Rožínka,,rozc. Jasan.
 - Doplní se zastávky Zvole, Horní Rožínka

spoj 2 Neobsluhované zastávky:

- Dolní Rožínka,,Diamo,

- Doplní se zastávky Zvole, Horní Rožínka

Linka 840110 - ukončit spoje na zastávce Dolní Rožínka,,aut.st.

Spoj 4 – zrušen

Linka 840133 – spoj 4 - bez omezení obslouží zastávku Dolní Rožínka,,aut.st. a pokračuje ve stávající trase

Spoj 2

- Neobsluhované zastávky:
- Milasín, ,rozc.0.5
- Dolní Rožínka,,dílny
- Dolní Rožínka,,aut.st.
- Dolní Rožínka,,sídliště;
- Dolní Rožínka,,šachta KHB;
- Dolní Rožínka,,rozc.Jasan;
- Dolní Rožínka,,Diamo
- Rodkov,,
 - Doplní se zastávky Zlatkov, (kolečko po Bystřici nad Pernštejnem dle návrhu JŘ)

Obsluhu Dolní Rožínky a Rodkova zajistí linka 840306 spoj 2

Linka 840215 - bez omezení obslouží zastávku Dolní Rožínka,,aut.st. a pokračuje ve stávající trase

Linka 840304 – spoj 1 ze zastávky Dolní Rožínka,,aut.st. – dále pokračovat po silnici II/385 do Zvole, dále po II/385 na křižovatku s III/3853 dále po MK bude obsloužena zastávka Dolní Rožínka,,Diamo

Neobsluhované zastávky:

- Dolní Rožínka,,sídliště;
- Dolní Rožínka,,šachta KHB;
- Dolní Rožínka,,rozc.Jasan;
 - Doplní se zastávky Zvole, Horní Rožínka

Spoj 5 ukončit spoj na zastávce Dolní Rožínka,,aut.st.

Neobsluhované zastávky:

- Dolní Rožínka,,sídliště;

Spoj 8 ukončit spoj na zastávce Dolní Rožínka,,aut.st.

Neobsluhované zastávky:

- Dolní Rožínka,,sídliště;

Linka 840306 – spoj 6 obslouží zastávku Dolní Rožínka,, aut.st. a pojedje přes Zvoli, Horní Rožínku

Linka 840317 – spoje 1,6, 19 – objízdna trasa z Rodkova po II/388 do Zvole dále po II/385 do Dolní Rožínky, dále ve stávající trase

Neobsluhované zastávky:

- Dolní Rožínka,,sídliště;
- Dolní Rožínka,,šachta KHB;
- Dolní Rožínka,,rozc.Jasan;

Spoj 1 po obsluze zastávky Strážek Habří, bude u konečná zastávka Dolní Rožínka aut. st. (náhrada za zkrácení spoje 6)

Spoj 6 bude začínat na zastávce Dolní Rožínka, sídliště

Spoj 7 ukončen na zastávce Dolní Rožínka,, sídliště;

Spoj 26 uspišen odjezd z D. Rožínka,, aut.st. po objízdne trase zajede na D. Rožínka,, sídliště – neobslouží zastávku Dolní Rožínka,, šachta KHB;

Děkuji s pozdravem

Ing. Hana Strnadová
vedoucí odboru dopravy a silničního hospodářství

KUJI 91930/2018

Vyjádření k žádosti o souhlas se záměrem – stavba „III/3853 Dolní Rožínka – most ev.č. 3853-5“ pro firmu PRIS, projekční kancelář spol. s r.o.

Vyjádření k předloženému stavebnímu záměru

Souhlasíme s upraveným návrhem provedení VO ze dne 15. 03. 2019.

Vyjádření k dočasnému záboru pozemků

Bez výhrad.

Vyjádření k dopravně inženýrským opatřením

Prosíme o zapracování těchto připomínek firmou, která bude vyřizovat objízdnou trasu:

- 1) V detailu místa stavby žádáme odstranit značku C2f a C2d, ve skutečnosti je možné odbočit pouze jedním směrem. Druhá cesta je příjezdová účelová komunikace k domům čp. 30 – 33.
- 2) V detailu místa stavby žádáme posunout provizorní SSZ až za zatáčku vedle budovy čp. 5, kde je větší šíře pro vyhnutí se protijedoucích vozidel, spolu s tím také žádáme do této objízdne komunikace dát značku zákaz stání vozidel (tato místní komunikace slouží v letních měsících k parkování vozidel u turistické atrakce Draxmoor).
- 3) V detailu místa stavby žádáme odstranit zákazovou značku B1 s doplňkovou tabulkou E13, měl by tam platit pouze zákaz vjezdu nákladních vozidel nad 3,5t. Pro místní by měla zůstat možnost tudy projet bez omezení, a pokud tam dáte značku B1 s doplňkovou tabulkou E13, pak tudy mohou projet jen lidé trvale bydlící v části Za parkem.
- 4) Je nutné informovat firmu DIAMO, s.p., o.z. GEAM, Dolní Rožínka 86, aby si našli objízdnou trasu pro svoje nákladní vozidla.
- 5) Je nutné informovat firmu Šikland a.s., Zvole nad Pernštejnem, aby počítali s omezením přístupové cesty k jejich turistické atrakci v obci a přesunuli parkování návštěvníků jinam.

V Dolní Rožínce dne 25. 03. 2019

S pozdravem



Zdeněk Horák
starosta obce



OBEC DOLNÍ ROŽÍNKÁ
592 51 Dolní Rožínka 3
IČO: 00294233
DIČ: CZ00294233 ①

KRAJSKÁ HYGIENICKÁ STANICE KRAJE VYSOČINA SE SÍDLEM V JIHLAVĚ

Váš dopis zn.: -----

Ze dne: -----

Naše značka: KHSV/27769/2018/ZR/HOK/Šik

Projekční kancelář PRIS spol. s r.o.

Osová 20

625 00 Brno

Vyřizuje: Jana Šikulová

Telefon: 566 650 833

E-mail: jana.sikulova@zr.khsjih.cz

Datum: 19. prosince 2018

Dolní Rožínka, III/3853 most ev.č. 3853-5 na pozemku parc.č. 10/8, 11/1, 181/2, 175/3... k.ú. Dolní Rožínka - projektová dokumentace pro společné územní a stavební řízení stavby - závazné stanovisko orgánu ochrany veřejného zdraví.

Krajská hygienická stanice kraje Vysočina se sídlem v Jihlavě jako orgán ochrany veřejného zdraví, který je dotčeným věcně příslušným správním úřadem ve smyslu ustanovení § 82 odst. 2 písm.i) zák. č. 258/2000 Sb., o ochraně veřejného zdraví ve znění pozdějších předpisů a místně příslušným dle § 11 odst. 1 zák.č. 500/2004 Sb., správní řád ve znění pozdějších předpisů, vydává ve věci stavby „Dolní Rožínka, III/3853 most ev.č. 3853-5 na pozemku parc.č. 10/8, 11/1, 181/2, 175/3... k.ú. Dolní Rožínka“ v řízení podle § 4 odst. 2 písm.a) zákona č. 183/2006 Sb., stavební zákon ve znění pozdějších předpisů toto **závazné stanovisko**:

S projektovou dokumentací stavby „Dolní Rožínka, III/3853 most ev.č. 3853-5 na pozemku parc.č. 10/8, 11/1, 181/2, 175/3... k.ú. Dolní Rožínka“ pro společné řízení k umístování a povolování staveb s odkazem na § 77 odst.1 zák.č. 258/2000 Sb. o ochraně veřejného zdraví ve znění pozdějších předpisů a nař. vl. č. 272/2011 Sb., o ochraně zdraví před nepříznivými účinky hluku a vibrací ve znění pozdějších předpisů se

souhlasí.

Odůvodnění:

Na základě žádosti ing. Sandry Holé, Projekční kancelář PRIS spol. s r.o., Osová 20, 625 00 Brno, zplnomocněného zástupce investora, doručené dne 11.12.2018, posoudila KHS kraje Vysočina předloženou projektovou dokumentaci pro společné územní a stavební řízení shora uvedené stavby zpracovanou žadatelem v říjnu 2018 č. zak. 18014. Investorem stavby je Krajská správa a údržba silnic Vysočiny, příspěvková organizace, Kosovská 1122/16, 586 01 Jihlava.

Projektová dokumentace řeší opravu mostu v intravilánu obce Dolní Rožínka v blízkosti autobusového nádraží, kde komunikace III/3853 kříží potok Rožínka. Stavba řeší náhradu stávajícího mostu a přilehlé komunikace. Stávající inženýrské sítě nebudou dotčeny, pouze bude provedena přeložka veřejného osvětlení v minimálním rozsahu v místě stavby. Nové uliční vpusti budou vyústěny přímo do koryta potoka. Stávající chodník a vozovky budou odstraněny a nahrazeny novými. Koryto potoka bude nově zpevněno kamenem do betonu. V rámci stavby bude rovněž opravena opěrná zeď na pravé straně komunikace, která má délku 44m a výšku 2,0m

Stavba bude prováděna za úplné uzavírky s vytyčením objízdné trasy.

Protihluková opatření při realizaci stavby jsou řešena v Souhrnné technické zprávě v odst.2.10. Práce budou probíhat nezbytně nutnou dobu v denní době od 7 do 21 hod. Při provádění stavebních prací je zhotovitel stavby povinen u nejbližších chráněných venkovních a vnitřních prostorů staveb dodržet hygienické limity hluku a vibrací, které jsou stanoveny v nař.vl. č. 272/2011 Sb., o ochraně zdraví před nepříznivými účinky hluku a vibrací ve znění pozdějších předpisů.

Po posouzení uvažovaného záměru konstatuje KHS kraje Vysočina, že uvažovaný záměr není v rozporu s požadavky zák.č. 258/2000 Sb., o ochraně veřejného zdraví ve znění pozdějších předpisů.

Jana Šikulová
odborný referent oddělení hygieny obecné a komunální
ve Žďáře nad Sázavou

Přílohy: -



Pomáhat a chránit

-25-
POLICIE ČESKÉ REPUBLIKY
KRAJSKÉ ŘEDITELSTVÍ POLICIE KRAJE VYSOČINA

Územní odbor Žďár nad Sázavou
Dopravní inspektorát

Č.j.: KRPJ-7090-1/ČJ-2019-161406

Žďár nad Sázavou dne 17. ledna 2019

PRIS projekční kancelář spol. s r.o.
Osová 20
62500 Brno

1. Připojení komunikací na silnici III/3853 v rámci akce „III/3853 Dolní Rožínka – most ev. č. 3853 – 5“

Závazné stanovisko:

(ve smyslu § 10 odst. 4. písm. a), b) zákona č. 13/1997 Sb., o pozemních komunikacích)

Dopravní inspektorát Policie ČR Žďár nad Sázavou posoudil dvě stávající připojení komunikací na silnici III/3853 s ohledem na rozsah jejich ne/ovlivnění předmětnou akcí a sděluje, že s umístěním připojení dle předložené dokumentace **souhlasí**.

Předmětná připojení byla posuzována zejména z hlediska následujících podmínek, které je v rámci realizace nutno dodržet.

Podmínky:

- šířka připojení – sjezdu, musí umožňovat vozidlům plynulé odbočení z komunikace a výjezd na ní,
- podélný sklon sjezdu bude max. 8 %,
- připojení musí disponovat dostatečnými rozhledovými poměry (úprava zeleně, odstranění stromů, úprava terénu apod.) a v rozhledu nebudou žádné překážky ve smyslu příslušné ČSN,
- rozhledové poměry sjezdu budou v souladu s platnou ČSN 73 6110 (Projektování místních komunikací),
- způsobilost připojení ve smyslu výše uvedených podmínek, je třeba zachovat a udržovat po celou dobu jejich existence.

2. Místní úprava DZ v rámci akce „III/3853 Dolní Rožínka – most ev. č. 3853 – 5“

Stanovisko:

(ve smyslu § 77 odst. 2 písm. b) zákona č. 361/2000 Sb., o provozu na pozemních komunikacích)

Policie ČR, Dopravní inspektorát Žďár nad Sázavou **požaduje** korekci v PD navrženého vodorovného dopravního značení v místech připojení „BUS terminálu“ a další komunikace (dle námi přiloženého obrázku – V4 nepřerušovaná v místech obou připojení, V4 v místě mostu zcela nevhodně vedena způsobem zvyšujícím riziko ohrožení bezpečnosti provozu a bezpečnosti chodců) a s takto upravenou situací **souhlasí**.

3. „III/3853 Dolní Rožínka – most ev. č. 3853 – 5“ - projektová dokumentace

(ve smyslu § 16 odst. 2. písm. b) zákona č. 13/1997 Sb., o pozemních komunikacích)

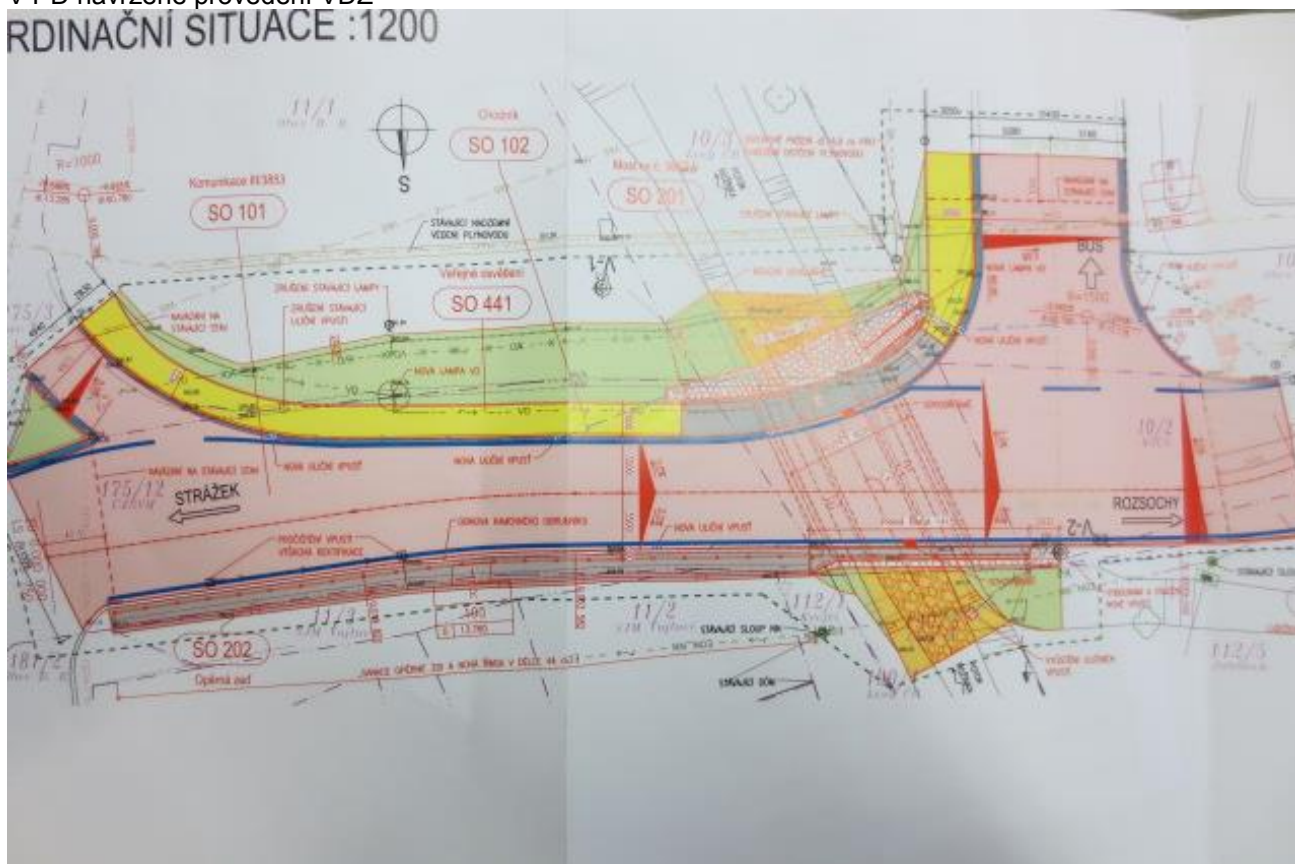
Při splnění uvedených podmínek návrh odpovídá obecným požadavkům na bezpečnost a plynulost provozu na pozemních komunikacích.



mpor. Bc. Pavel Musil
vedoucí oddělení

V PD navržené provedení VDZ

RDINAČNÍ SITUACE :1200



Námi požadované provedení VDZ

RDINAČNÍ SITUACE :1200





**Hasičský záchranný sbor Kraje
Vysočina
územní odbor Žďár nad Sázavou**

Jamská 4, 591 01 Žďár nad Sázavou

HZSJX005ZZKH

HZSJX005ZZKH
prvotní identifikátor

Projekční kancelář PRIS spol. s r.o.

Osova 20, 625 00 Brno

Došlo: 5.1.2019
Č.j.: 0026/2019
Číslo zakázky: 18014
Vyřizuje: DOBŘEKALOVÁ

ADRESÁT:

**Krajská správa a údržba silnic,
příspěvková organizace
Kosovská 1122/16
586 01 Jihlava**

VYŘIZUJE: nrap. Marta Rybová
TEL: 950291108 / **FAX:** 950291132
E-MAIL: m.rybova@hasici-vysocina.cz

ŽDÁR NAD SÁZAVOU: 17.12.2018
POČET LISTŮ: 2
PŘÍLOHY: 0
Č.j.: HSJI- 5848-2/ZR-2018

Závazné stanovisko dotčeného orgánu na úseku požární ochrany

Název stavby: III/3853 Dolní Rožínka - most ev.č. 3853-5

Místo stavby: k.ú. Dolní Rožínka

Stavebník: Krajská správa a údržba silnic, příspěvková organizace
Kosovská 1122/16, 586 01 Jihlava

Předložená dokumentace: společné územní a stavební řízení, zpracovatel Ing. Martin Řehulka, číslo ČKAIT - 1003412, datum 10/2018

Hasičský záchranný sbor Kraje Vysočina (dále jen „HZS Kraje Vysočina“) jako věcně a místně příslušný dotčený orgán na úseku požární ochrany dle ustanovení § 7 odst. 4 zákona č. 320/2015 Sb., o Hasičském záchranném sboru České republiky a o změně některých zákonů (zákon o hasičském záchranném sboru), ve znění zákona č. 183/2017 Sb., a dle ustanovení § 26 odst. 2 písm. b) a ustanovení § 31 odst. 1 písm. b) zákona č. 133/1985 Sb., o požární ochraně, ve znění pozdějších předpisů (dále jen „zákon o požární ochraně“), posoudil v rozsahu níže uvedených podkladů výše uvedenou dokumentaci předloženou dne 12.12.2018 a vydává k ní v souladu s ustanovením § 31 odst. 3 zákona o požární ochraně a dále dle ustanovení § 149 odst. 1 zákona č. 500/2004 Sb., správní řád, ve znění pozdějších předpisů,

SOUHLASNÉ ZÁVAZNÉ STANOVISKO.

Bude provedena rekonstrukce mostu, přilehlé komunikace a chodníku. Most bude rekonstruován ve stávající poloze. Komunikace mezi křižovatkou u domu č. 33 a napojením autobusové stanice bude zúžena oproti stávajícímu stavu. Návrhová kategorie nové komunikace je MO 2 9,5/8/50. Dále bude provedena úprava stávající opěrné zdi na pravé straně komunikace.

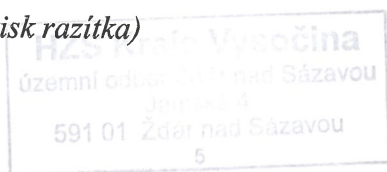
Odůvodnění:


HZS Kraje Vysočina vycházel při vydání závazného stanoviska z těchto podkladů:

- Souhrnná technická zpráva (zpracovatel Ing. Magda Zdražilová, číslo ČKAIT - 1002343, datum 10/2018).

Posouzením předložené dokumentace dle ustanovení § 46 odst. 1 vyhlášky č. 246/2001 Sb., o stanovení podmínek požární bezpečnosti a výkonu státního požárního dozoru (vyhláška o požární prevenci), ve znění vyhlášky č. 221/2014 Sb., v rozsahu výše uvedených podkladů, dospěl HZS Kraje Vysočina k závěru, že *požárně bezpečnostní řešení* splňuje obsahové náležitosti dle ustanovení § 41 vyhlášky o požární prevenci. Z obsahu posouzeného požárně bezpečnostního řešení vyplývá, že jsou splněny technické podmínky požární ochrany kladené na danou stavbu vyhláškou č. 23/2008 Sb., o technických podmínkách požární ochrany staveb, ve znění vyhlášky č. 268/2011 Sb.

(Otisk razítka)




plk. Ing. Vladimír Sobotka
ředitel územního odboru

Ministerstvo obrany ČR
Sekce nakládání s majetkem
odbor ochrany územních zájmů

Tychonova 1, Praha 6, PSČ 160 01, IČO: 60162694, ID datové schránky: hjyaavk

Sp.zn. 11876/75432/2018-1150-OÚZ-PCE

Pardubice 31. ledna 2019

Výtisk č. jediný

Počet stran: 2

PRIS projekční kancelář spol. s r.o.
Osová 20

625 00 Brno

Závazné stanovisko pro ohlášení stavby, územní řízení, stavební řízení

III/3853 Dolní Rožínka - most ev.č. 3853-5

K čj.

Ministerstvo obrany ČR, Sekce nakládání s majetkem, odbor ochrany územních zájmů, oddělení ochrany územních zájmů Čechy v souladu se zmocněním v § 175 odst. 1 zákona č. 183/2006 Sb., o územním plánování a stavebním řádu (stavební zákon), ve znění pozdějších předpisů (dále jen „stavební zákon“), jako věcně a místně příslušné ve smyslu zákona č. 222/1999 Sb., o zajišťování obrany České republiky, ve znění pozdějších předpisů (dále jen „zákon o zajišťování obrany ČR“), a v souladu s Rozkazem ministra obrany č. 39/2011 - Zabezpečení výkonu působnosti MO ve věcech územního plánování a stavebního řádu, v platném znění, **vydává** ve smyslu § 4 odst. 2 písm. a) stavebního zákona pro potřeby vedeného řízení

souhlasné závazné stanovisko

k záměru tak, jak byl doložen v písemné a grafické dokumentaci.

Odůvodnění:

Ministerstvo obrany ČR v souladu se zmocněním v § 175 odst. 1 stavebního zákona, dle § 161 téhož zákona a zákona o zajišťování obrany ČR provedlo po obdržení vaší žádosti o vydání závazného stanoviska dotčeného orgánu vyhodnocení předloženého záměru, prověřilo evidenci technické infrastruktury v jeho vlastnictví. Ministerstvo obrany ČR neeviduje inženýrské sítě a podzemní telekomunikační vedení, které by byly s daným stavebním záměrem v kolizi.

Daný stavební záměr je lokalizován v územích vymezených Ministerstvem obrany ČR v souladu s § 175 stavebního zákona u stavebních úřadů. Tato vymezená území Ministerstva obrany ČR jsou shodná s údaji o území poskytovanými Ministerstvem obrany ČR pro ÚAP a jejich součástí jsou podrobné specifikace podmínek ve vymezeném území Ministerstva obrany ČR a zákonná určení. Po odborném vyhodnocení záměru Ministerstvo obrany ČR konstatuje, že předložený stavební záměr není v rozporu se zájmy Ministerstva obrany ČR a nekoliduje s ochranou zájmů Ministerstva obrany ČR.

Realizace stavebního záměru provedená v souladu s předloženou projektovou dokumentací neohrozí naplnění veřejného zájmu na zajištění obrany a bezpečnosti státu.

Toto závazné stanovisko nenahrazuje stanovisko účastníka řízení, nebo sjednání smluvního vztahu, Agentury hospodaření s nemovitým majetkem, ředitele Odboru správy nemovitého majetku v případech, kdy je Ministerstvo obrany ČR účastníkem územního a stavebního řízení ve smyslu stavebního zákona jako vlastník nemovitosti (pozemků, stavby, případně jiného věcného práva) dotčených stavebním záměrem nebo vlastník nemovitostí sousedících (§ 52, § 85 a § 109 stavebního zákona). V případě podání žádosti o vydání stanoviska účastníka řízení nebo sjednání smluvního vztahu samostatně kontaktujte Agenturu hospodaření s nemovitým majetkem Ministerstva obrany ČR v souladu se zápisem na listu vlastnictví.

Toto závazné stanovisko Ministerstva obrany ČR je platné 2 roky a musí být vyžádáno znovu, nebude-li během této doby stavba zahájena nebo dojde-li ke změnám v umístění, výšce nebo rozsahu stavby.

Kontaktní osoba: Ing. Renata Štěpánková, tel: 973 245 734

Ing. Renata Štěpánková
ministerský rada
oddělení ochrany územních zájmů Čechy
podepsáno elektronicky

V další korespondenci, týkající se výše uvedené věci, uvádějte odkaz na sp.zn. 11876/75432/2018-1150-OÚZ-PCE tohoto závazného stanoviska Ministerstva obrany ČR.

Adresa pro doručování:
Ministerstvo obrany ČR,
Sekce nakládání s majetkem,
odbor ochrany územních zájmů,
oddělení ochrany územních zájmů Čechy
Teplého 1899, 530 02 Pardubice
IČO: 60162694

Došlo: 4.1.2019
Č.j.: 00331/2019
Číslo zakázky: 18014
Vyřizuje: DOCEKALOV1

E.ON Distribuce, a.s., F. A. Gerstnera 2151/6, 370 01 České Budějovice

Projekční kancelář PRIS spol. s r.o.
Sandra Holá
Osová 717/20
62500 Brno

E.ON Distribuce, a.s.
Regionální správa Nové Město
na Moravě
Vratislavovo nám. 118
592 31 Nové Město n. M.
www.eon-distribuce.cz

Milan Kakač
T +420-54514-5725
milan.kakac@eon.cz

Naše značka
M30230-16294502

Nové Město n. M., 02.01.2019

**Souhlas s činností a stavbou v blízkosti zařízení distribuční soustavy
(elektrická síť) ve vlastnictví E.ON Distribuce, a.s.**

Investor stavby: Kraj Vysočina
Název stavby: III/3853 Dolní Rožínka - most ev.č. 3853-5
Místo stavby: KÚ Dolní Rožínka (630098), žadatelem vyznačené
zájmové území

Toto vyjádření slouží pro potřeby řádného umístění, výstavby a užívání
stavby a je vyjádřením pro územní a stavební řízení.

V zájmovém území výše uvedené stavby se nachází:

Nadzemní vedení NN

Na základě předložené projektové dokumentace **udělujeme souhlas s**
provedením výše uvedené akce v blízkosti zařízení distribuční soustavy při
splnění následujících podmínek.

Dotčené venkovní elektrické vedení je provozováno ve veřejném zájmu
a chráněno zákonem. Při provádění stavebních prací a následně při užívání
hotové stavby je proto nutné zabezpečit, aby nedošlo k jeho poškození ani
k ohrožení jeho bezpečného a spolehlivého provozu zejména tím, že
zajistíte:

1. V důsledku stavebních prací nesmí dojít k poškození a znepřístupnění
venkovního elektrického vedení.
2. Provádění stavebních prací v blízkosti venkovního elektrického
vedení přináší zvýšené riziko ohrožení života nebo zdraví elektrickým
proudem a zvýšené riziko poškození majetku. Při provádění stavby je
povinností všech zúčastněných osob zajistit dodržování požadavků
bezpečnosti a ochrany zdraví při práci, což mj. stanovuje Stavební

Sídlo společnosti:
F.A. Gerstnera 2151/6
České Budějovice 7
370 01 České Budějovice
Společnost je zapsána
v Obchodním rejstříku
vedeném Krajským soudem
v Českých Budějovicích,
oddíl B., vložka 1772
IČ: 280 85 400
DIČ: CZ28085400

zákon č. 183/2006 Sb., Zákon o BOZP č. 309/2006 Sb., a nařízení vlády č. 591/2006 Sb.. Z tohoto důvodu je nutné:

- a. Provádět výkopové práce v blízkosti nadzemního vedení NN tak, aby nedošlo k narušení jejich stability a uzemňovací soustavy, nebo nebyl jinak ohrožen provoz tohoto zařízení a bezpečnost osob.
- b. Dodržovat platná ustanovení norem stanovujících podmínky pro práci v blízkosti elektrických vedení ČSN EN 50 110-1 a PNE 33 3302, zvláště pak minimální dovolené vzdálenosti od vedení:

Minimální dovolené vzdálenosti	Holé vodiče	Izolované vodiče
Nad budovami		
Nad neschůdnými částmi (sklon > 15°), vzdorující ohni	0,5 m	0,3 m
Nad schůdnými částmi (sklon ≤ 15°), vzdorující ohni	4 m	3 m
Na budovách		
K budovám a jejich částem nebo vybavením	0,2 m	0,1 m
Kolem zedních oken		
Před oknem (pouze stávající vedení)	2 m	1 m
Nad oknem	0,2 m	0,2 m
Vedle okna	0,5 m	0,5 m
Pod oknem	1 m	1 m
Kolem střešních oken		
Před oknem	3 m	2 m
Nad oknem	1 m	1 m
Vedle okna	1 m	1 m
Pod oknem	1 m	1 m

3. Výsledná stavba bude splňovat obecné požadavky na výstavbu a nesmí svým stavem ohrožovat životy, zdraví, bezpečnost nebo majetek třetích osob. **Upozorňujeme, že pokud nebudou dodrženy výše uvedené vzdálenosti od venkovního elektrického vedení, půjde o porušení těchto obecných požadavků, což v krajním případě může znamenat i nemožnost užívání stavby nebo nařízení odstranění stavby dle Stavebního zákona 183/2006 Sb.**
4. Ohlášení jakéhokoliv poškození distribučního a sdělovacího zařízení na telefonním čísle Poruchové služby **800 22 55 77**.

Kontakty správců zařízení:


VN+NN

Regionální správa, Milan Kakač, tel.: 54514-5725, email: milan.kakac@eon.cz

Ke všem dalším souvisejícím jednáním předložte, prosím, toto vyjádření.

S přátelským pozdravem

E.ON Distribuce, a.s.



Následující oddíl se vyplňuje pouze v případě žádosti o udělení souhlasu se zjednodušeným územním řízením nebo s uzavřením veřejnoprávní smlouvy

Udělení souhlasu (pro platnost udělení souhlasu je nutný podpis a razítko oprávněného pracovníka ECD)

Souhlasíme – Nesouhlasíme se zjednodušeným územním řízením

Souhlasíme – Nesouhlasíme s uzavřením veřejnoprávní smlouvy

E.ON Distribuce, a.s.



Projekční kancelář PRIS spol.
s r.o.
Osová 717/20
62500 Brno

naše značka
5001842616

vyřizuje
Martina Pýchová

datum
08.01.2019

Věc:

III/3853 Dolní Rožínka - most ev.č. 3853-5

K.ú. - p.č.: Dolní Rožínka

Stavebník: Kraj Vysočina, Žižkova 1882/57, 58601 Jihlava

Účel stanoviska: Povolení stavby - stavební režim (ÚR+SP)

GasNet, s.r.o., jako provozovatel distribuční soustavy (PDS) a technické infrastruktury, zastoupený GridServices, s.r.o., vydává toto stanovisko:

V zájmovém území se v současné době nachází STL plynovodní vedení a zařízení v majetku nebo ve správě GasNet, s.r.o.

K plynovému zařízení umístit těleso komunikace v souladu s ČSN 73 6005.

Při realizaci stavby je nutno dodržovat veškerá pravidla stanovená pro práce v ochranném pásmu plynárenského zařízení, které činí 1 m na každou stranu měřeno kolmo od osy plynovodu. V tomto pásmu nesmí být umísťovány žádné nadzemní stavby, prováděna skládka materiálu a výšková úprava terénu. Případné dočasné zařízení staveniště (maringotky, mobilní buňky atd.) umístit min. 1 m od STL plynovodu.

Pro realizaci stavby stanovujeme tyto podmínky:

- Požadujeme zachovat stávající niveletu vozovky (komunikace).
- Dopravní značení musí být umístěno od stávajícího plynárenského zařízení a plynovodních přípojek (dále jen PZ) v minimální vzdálenosti 1 m.
- Při vysazování stromů a okrasných dřevin požadujeme dodržet od stávajícího PZ vzdálenost minimálně 2 m na obě strany.
- Po odtěžení stávající konstrukce komunikace bude podstatně sníženo krytí stávajícího PZ. Proto je vyloučeno použití těžké mechanizace (zejména válců s trny, zemních fréz atd.) přímo nad potrubím. Při provádění prací je třeba věnovat zvýšenou pozornost a opatrnost u míst s odbočkami, kde navrtávací odbočkový T-kus vyčnívá nad vlastní porubí a mohlo by dojít k jeho odtržení. Dále je třeba ověřit polohu přípojek, které jsou nad vlastním potrubím PZ a navíc zpravidla uloženy kolmo na plynovod (tím i komunikaci).

Nové uliční vpusti musí být umístěny v minimální vzdálenosti 0,5 m od obrysu stávajícího PZ.

Křížení a souběh inž. sítí s plynovodním zařízením musí být v souladu s ČSN 73 60 05, tab. 1 a 2.

Budované objekty (např. dopravní značky, sloupy, opěrné zdi atd.) musí dodržet od stávajícího zařízení světlou vzdálenost dle ČSN EN 12 007, TPG 702 04, čl. 14.5 a 14.6 - minimálně 1m, tj. nesmí zasahovat do ochranného pásma zařízení - plynovodu!

Pokud realizace stavby vyvolá výškovou nebo směrovou úpravu trasy plynárenského zařízení, bude toto posuzováno jako přeložka. Náklady budou hrazeny investorem stavby.

Toto stanovisko se netýká žádných úprav plynárenského zařízení v dané lokalitě. Nutno řešit samostatně (<http://www.gasnet.cz/cs/kontakt-system/>).

Současně si vyhrazujeme upřesnění nebo rozšíření našich podmínek při zjištění situace na místě.

V rozsahu této stavby souhlasíme s povolením stavby dle zákona 183/2006 Sb. ve znění pozdějších předpisů. Tento souhlas platí pro územní řízení, řízení o územním souhlasu, veřejnoprávní smlouvy pro umístění stavby, zjednodušené územní řízení, ohlášení, stavební řízení, společné územní a stavební řízení, veřejnoprávní smlouvu o

GridServices, s.r.o.

Plynárenská 499/1

Zábrdovice

602 00 Brno

T +420532221111

F +420545578571

E info@gridservices.cz

I www.gridservices.cz

IČ: 27935311

DIČ: CZ27935311

Zapsán do obchodního rejstříku:

Krajský soud v Brně

oddíl C, vložka 57165

26.07.2007

Bankovní spojení:
Československá obchodní banka,
a.s.

Číslo účtu: 17837923

Kód banky: 0300

provedení stavby nebo oznámení stavebního záměru s certifikátem autorizovaného inspektora.

V zájmovém území se mohou nacházet plynárenská zařízení jiných vlastníků či správců, případně i dlouhodobě nefunkční/neprovozovaná plynárenská zařízení bez dostupných informací o jejich poloze a vlastnictví.

Plynárenské zařízení a plynovodní přípojky jsou dle ust. § 2925 zákona č. 89/2012 Sb., občanského zákoníku, provozovány jako zařízení zvlášť nebezpečné a z tohoto důvodu jsou chráněny ochranným pásmem dle zákona č.458/2000 Sb. ve znění pozdějších předpisů.

Nedodržení podmínek uvedených v tomto stanovisku zakládá odpovědnost stavebníka za vzniklé škody.

Rozsah ochranného pásma je stanoven v zákoně 458/2000 Sb. ve znění pozdějších předpisů.

Při realizaci uvedené stavby budou dodrženy podmínky pro provádění stavební činnosti:

1) Za stavební činnosti se pro účely tohoto stanoviska považují všechny činnosti prováděné v ochranném pásmu plynárenského zařízení a plynovodních přípojek (tzn. i bezvýkopové technologie a terénní úpravy) a činnosti mimo ochranné pásmo, pokud by takové činnosti mohly ohrozit bezpečnost a spolehlivost plynárenského zařízení a plynovodních přípojek (např. trhací práce, sesuvy půdy, vibrace, apod.).

2) Stavební činnosti je možné realizovat pouze při dodržení podmínek stanovených v tomto stanovisku. Nebudou-li tyto podmínky dodrženy, budou stavební činnosti, považovány dle § 68 zákona č.458/2000 Sb. ve znění pozdějších předpisů za činnost bez našeho předchozího souhlasu. Při každé změně projektu nebo stavby (zejména trasy navrhovaných inženýrských sítí) je nutné požádat o nové stanovisko k této změně.

3) Před zahájením stavební činnosti bude provedeno vytyčení trasy a přesné určení uložení plynárenského zařízení a plynovodních přípojek. Vytyčení trasy provede příslušná provozní oblast (formulář a kontakt naleznete na www.gridservices.cz nebo NONSTOP zákaznická linka 800 11 33 55). Při žádosti uvede žadatel naši značku (číslo jednací) uvedenou v úvodu tohoto stanoviska. O provedeném vytyčení trasy bude sepsán protokol. Přesné určení uložení plynárenského zařízení a plynovodních přípojek je povinen provést stavebník na svůj náklad. Bez vytyčení trasy a přesného určení uložení plynárenského zařízení a plynovodních přípojek stavebníkem nesmí být vlastní stavební činnosti zahájeny. Vytyčení plynárenského zařízení a plynovodních přípojek považujeme za zahájení stavební činnosti.

4) Bude dodržena mj. ČSN 73 6005, TPG 702 04, zákon č.458/2000 Sb. ve znění pozdějších předpisů, případně další předpisy související s uvedenou stavbou.

5) Pracovníci provádějící stavební činnosti budou prokazatelně seznámeni s polohou plynárenského zařízení a plynovodních přípojek, rozsahem ochranného pásma a těmito podmínkami.

6) Při provádění stavební činnosti, vč. přesného určení uložení plynárenského zařízení je stavebník povinen učinit taková opatření, aby nedošlo k poškození plynárenského zařízení a plynovodních přípojek nebo ovlivnění jejich bezpečnosti a spolehlivosti provozu. Nebude použito nevhodného nářadí, zemina bude těžena pouze ručně bez použití pneumatických, elektrických, bateriových a motorových nářadí.

7) Odkryté plynárenské zařízení a plynovodní přípojky budou v průběhu nebo při přerušení stavební činnosti řádně zabezpečeny proti jejich poškození.

8) V případě použití bezvýkopových technologií (např. protlaku) bude před zahájením stavební činnosti provedeno úplné obnažení plynárenského zařízení a plynovodních přípojek v místě křížení na náklady stavebníka. V případě, že nebude tato podmínka dodržena, nesmí být použita bezvýkopová technologie.

9) Stavebník je povinen neprodleně oznámit každé i sebemenší poškození plynárenského zařízení nebo plynovodních přípojek (vč. izolace, signalizačního vodiče, výstražné fólie atd.) na telefon 1239.

10) Před provedením zásypu výkopu bude provedena kontrola dodržení podmínek stanovených pro stavební činnosti, kontrola plynárenského zařízení a plynovodních přípojek. Kontrolu provede příslušná provozní oblast (formulář a kontakt naleznete na www.gridservices.cz nebo NONSTOP zákaznická linka 800 11 33 55). Při žádosti uvede žadatel naši značku (číslo jednací) uvedenou v úvodu tohoto stanoviska. Povinnost kontroly se vztahuje i na plynárenské zařízení, které nebylo odhaleno. O provedené kontrole bude sepsán protokol. Bez provedené kontroly nesmí být plynárenské zařízení a plynovodní přípojky zasypány. V případě, že nebudou dodrženy výše uvedené podmínky, je stavebník povinen na základě výzvy provozovatele plynárenského zařízení a plynovodních přípojek, nebo jeho zástupce doložit průkaznou dokumentaci o nepoškození plynárenského zařízení a plynovodních přípojek během výstavby nebo provést na své náklady kontrolní sondy v místě styku stavby s plynárenským zařízením a plynovodními přípojkami.

11) Plynárenské zařízení a plynovodní přípojky budou před zásypem výkopu řádně podsypány a obsypány těženým pískem, bude provedeno zhutnění a bude osazena výstražná fólie žluté barvy, vše v souladu s ČSN EN 12007-1-4, TPG 702 01, TPG 702 04.

12) Neprodleně po skončení stavební činnosti budou řádně osazeny všechny poklopy a nadzemní prvky plynárenského zařízení a plynovodních přípojek.

13) Poklopy uzávěrů a ostatních armatur na plynárenském zařízení a plynovodních přípojkách, vč. hlavních uzávěrů plynu (HUP) na odběrném plynovém zařízení udržovat stále přístupné a funkční po celou dobu trvání stavební činnosti.

14) Případné zřizování staveniště, skladování materiálů, stavebních strojů apod. bude realizováno mimo ochranné pásmo plynárenského zařízení a plynovodních přípojek (není-li ve stanovisku uvedeno jinak).

15) Bude zachována hloubka uložení plynárenského zařízení a plynovodních přípojek (není-li ve stanovisku uvedeno jinak).

16) Při použití nákladních vozidel, stavebních strojů a mechanismů zabezpečit případný přejezd přes plynárenské zařízení a plynovodní přípojky uložním panelů v místě přejezdu plynárenského zařízení.

Platí pouze pro území vyznačené v příloze tohoto stanoviska a to 24 měsíců ode dne jeho vydání.

V případě dotčení pozemku v majetku společnosti GasNet, s.r.o. je třeba dále projednat smluvní vztah k tomuto pozemku. Kontakt na projednání naleznete na adrese www.gasnet.cz/cs/kontaktni-system/, činnost "Smluvní vztahy - pozemky a budovy plynárenských zařízení", případně na NONSTOP zákaznické lince 800 11 33 55.

Za správnost a úplnost dokumentace předložené s žádostí včetně jejího souladu s platnými předpisy plně zodpovídá její zpracovatel. Stanovisko nenahrazuje případná další stanoviska k jiným částem stavby.

V případě další korespondence nebo jednání (např. změna stavby) uvádějte naši značku - 5001842616 a datum tohoto stanoviska. Kontakty jsou k dispozici na www.gridservices.cz nebo NONSTOP zákaznická linka 800 11 33 55.

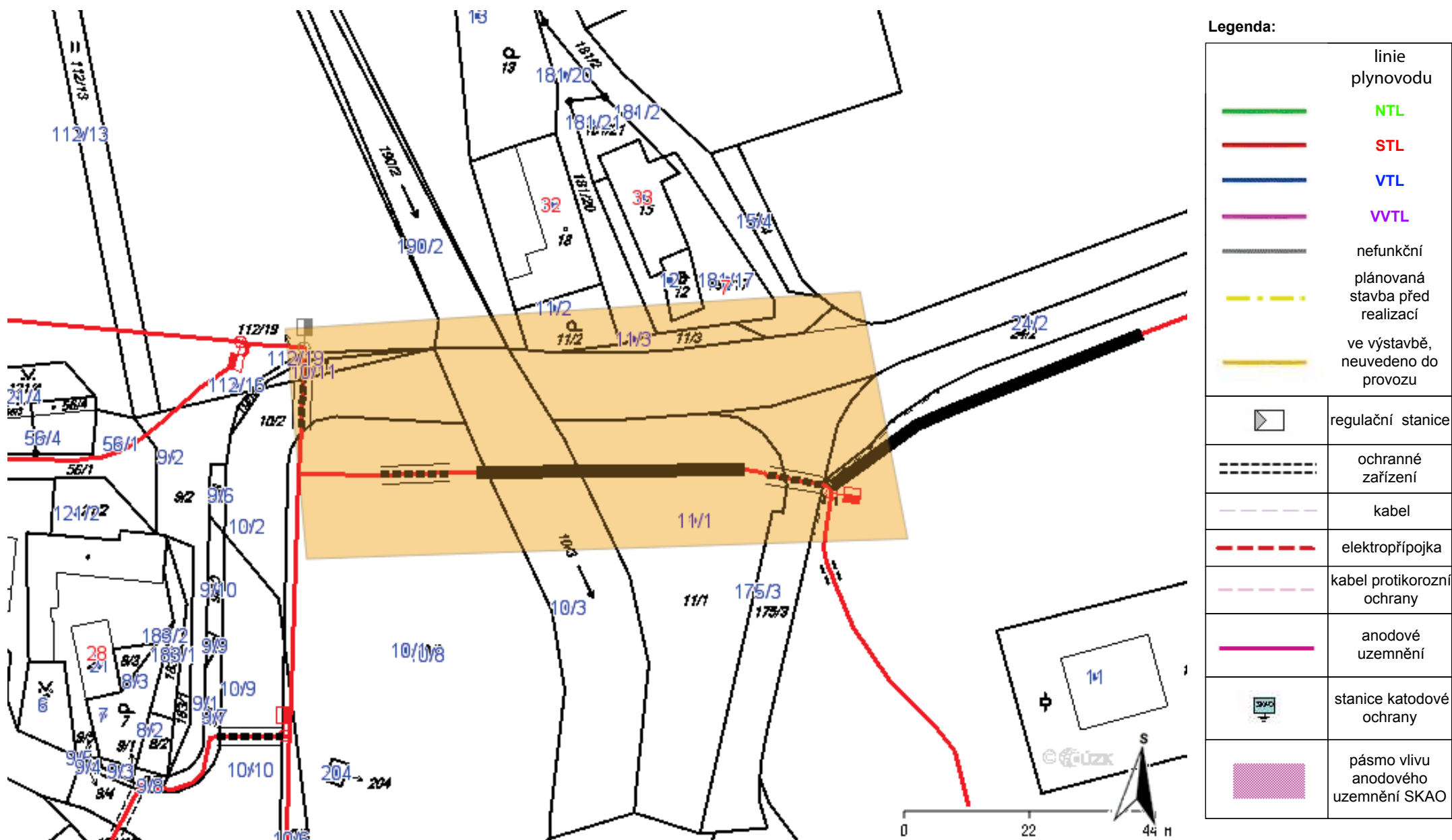


GasNet, s.r.o.
zastoupená společností GridServices, s.r.o., IČ 279 35 311
Martina Pychová
Technik externích požadavků-Morava
Oddělení zpracování ext.požadavků-Morava
+420532228294
martina.pychova@innogy.com

Přílohy: Orientační zakres plynárenského zařízení, Detailní zakres plynárenského zařízení, Ověřená příloha žadatele

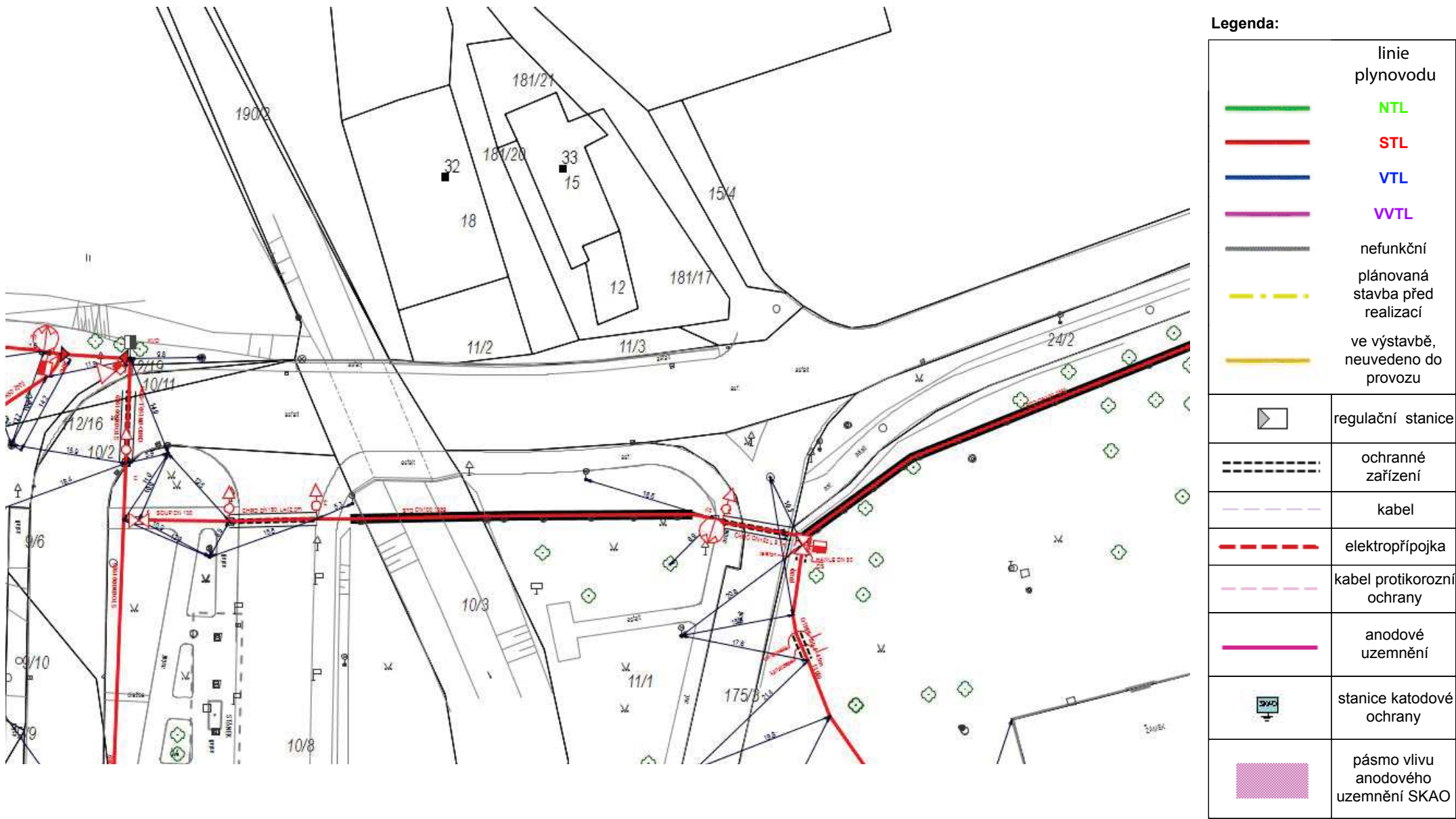
Příloha: Orientační zakres plynárenského zařízení. Tato příloha je nedílnou součástí stanoviska č. 5001842616 ze dne 08.01.2019.

Provozovatel DS: GasNet, s.r.o.; Stavebník: Kraj Vysočina, Žižkova 1882/57, 58601 Jihlava. K.ú.: Dolní Rožínka.

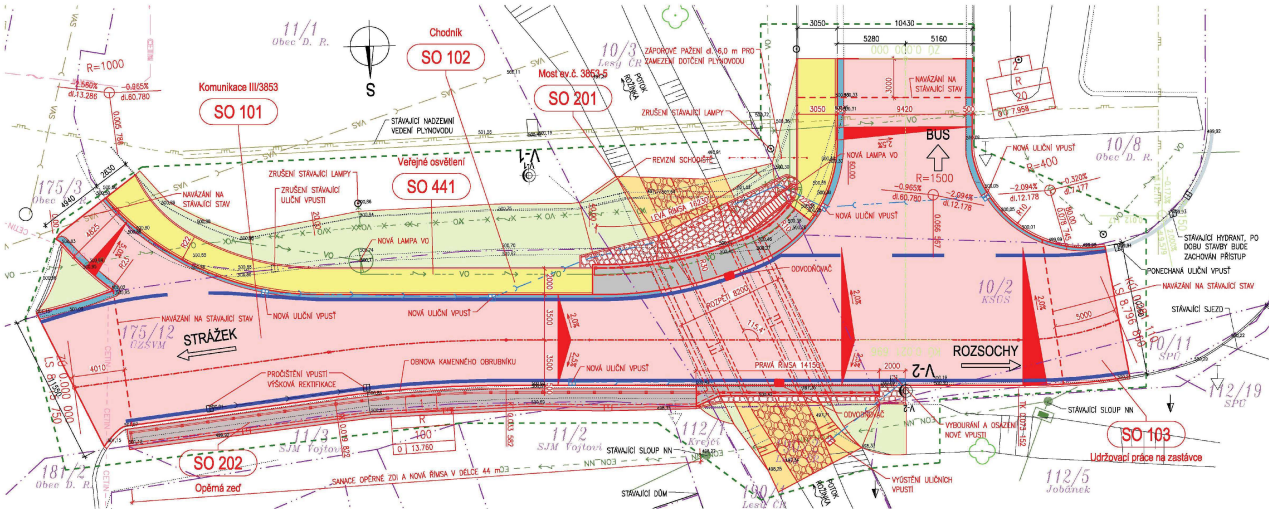


Příloha: Detailní zakres plynárenského zařízení. Tato příloha je nedílnou součástí stanoviska č. 5001842616 ze dne 08.01.2019.

Provozovatel DS: GasNet, s.r.o.; Stavebník: Kraj Vysočina , Žižkova 1882/57 , 58601 Jihlava. K.ú.: Dolní Rožínka.



KOORDINAČNÍ SITUACE :1200



LEGENDA ČAR

- DOČASNÝ ZABOR
- DOČASNÝ ZABOR VEDENÍ
- PO HRANICI POZEMKŮ
- TRVALÝ ZABOR
- HRANICE POZEMKŮ KN
- HRANICE KATASTRÁLNÍCH ŮZEMÍ

LEGENDA SÍTÍ

- CETIN
- CETIN NEPROVOZOVANÉ VEDENÍ
- CETIN METALICKÝ KABEL
- EDN_NN
- E.ON NN NADZEMNÍ
- STL PLYNOVOD GASNĚT
- VAS
- KANALIZACE VAS
- STÁVAJÍCÍ VEŘEJNÉ OSVĚTLENÍ
- RŮŠENÉ VEŘEJNÉ OSVĚTLENÍ
- NOVÉ VEDENÍ VO

LEGENDA PLOCH

- ASFALTOVÁ VOZOVKA
- CHODNÍK - DLAŽBA
- CHODNÍK - RELIEFNÍ DLAŽBA
- RÍMSY
- BANACE STÁVAJÍCÍ ZDI
- ZELEŇ
- KAMENNÝ ZÁHOZ V KORYTĚ
- PŘÍDLAŽBA ZE ŽULOVÝCH KOSTEK
- VODODROVNÉ DOPRAVNÍ ZNAČENÍ
- ZPEVNĚNÍ Z KAMENE DO BETONU

OBJEKTY

- SO 101 PRÍPRAVA ŮZEMÍ
- SO 101 KOMUNIKACE III/3853
- SO 102 CHODNÍK
- SO 102 DOPRAVNÍ INŽENÝRSKÁ OPATŘENÍ
- SO 201 MOST EV.Č. 3853-5
- SO 202 OPĚRNÁ ZĚD
- SO 441 VEŘEJNÉ OSVĚTLENÍ
- SO 801 ÚPRAVA ŮZEMÍ


AKCE		III/3853 Dolní Rožínka - most ev.č. 3853-5	
OBJEDNATEL DOKUMENTACE:		Kraj Vysočina	
ZÁKAZNÍK:		Žižkova 5711882 587 33 JIHLAVA	
ZHOTOVITEL DOKUMENTACE:		PRIS	
Hlavní inženýr projektu:		Ing. Martin Růžička	
PRIS		PROJEKČNÍ KANCELÁŘ PRIS spol. s r.o. OSOVA 20, E25 SO BRNO	

C		DUSP	
SOUBAV SYSTÉM		VÝBROV SYSTÉM	
VEDOUcí PROJEKTANT		Ing. Martin Růžička	
ZODPOVĚDNÝ PROJEKTANT		Ing. Zdeněk Růžička	
VYPRACOVAV		Ing. Adam Růžička	
KONTROLAVAL		Ing. Jiří Růžička	
KRAJ		Kraj Vysočina	
NÁZEV AKCE		III/3853 DOLNÍ ROŽÍNKA - MOST EV.Č. 3853-5	
NÁZEV PŘÍLOHY		KOORDINAČNÍ SITUACE	
DATUM		10/01/18	
FORMÁT		A4	
MĚŘITRO		1:200	
ČÍSLO		0001	
ČÍSLO ZÁKAZNÍ		18014	
ARCHIVNÍ ČÍS		C3_KST_dwg	
ČÍSLO SOUPRAVY		ČÍSLO VÝBROVU	
		C3	



331/BZR/2019-BZRM

Č.j.: UZSVM/BZR/297/2019-BZRM



Česká republika - Úřad pro zastupování státu ve věcech majetkových

se sídlem Rašínovo nábřeží 390/42, 128 00 Nové Město, Praha 2,
zastoupená Mgr. Lubošem Šikulou,
ředitelem odboru Odloučeného pracoviště Žďár nad Sázavou
na základě Příkazu generálního ředitele č. 6/2014 v úplném znění
Územní pracoviště Brno
odbor Odloučené pracoviště Žďár nad Sázavou, Dr. Drože 1686/26, 591 01 Žďár nad Sázavou
IČ: 69797111

(dále jako „Úřad“ na straně jedné)

a

Krajská správa a údržba silnic Vysočiny, příspěvková organizace

se sídlem Kosovská 1122/16, 586 01 Jihlava,
zřízená na základě Zřizovací listiny ze dne 20. 12. 2001
zastoupená Ing. Janem Míkou, MBA., ředitelem, na základě jmenování do funkce s účinností od 1. 3. 2009
IČO: 00090450

(dále jako „stavebník“ na straně druhé)

uzavírají podle ust. § 1746, odst. 2, a § 1759 zákona č. 89/2012 Sb., občanský zákoník, ve znění pozdějších předpisů (dále jen „občanský zákoník“), a podle zákona č. 219/2000 Sb., o majetku České republiky a jejím vystupování v právních vztazích, ve znění pozdějších předpisů (dále jen „zákon č. 219/2000 Sb.“) tuto

**Smlouvu o souhlasu s realizací stavebního záměru
na pozemku ve vlastnictví ČR-ÚZSVM**

I.

Úřad a stavebník se dohodli na uzavření této smlouvy, prokazující souhlas Úřadu s realizací stavebního záměru na pozemku, který je ve vlastnictví státu. Jedná se o stavbu nazvanou:

„III/3853 Dolní Rožínka – most ev. č. 3853-5“.

V rámci této stavební akce bude na pozemku státu provedena rekonstrukce mostu, přilehlé komunikace a chodníku, podle projektu, Ing. Adama Rusnáka, Projekční kancelář PRIS spol. s r.o., Osová 717/20, 625 00 Brno – Starý Lískovec.

Výkres situace je nedílnou součástí této smlouvy.

II.

Provedením výše uvedeného stavebního záměru bude dotčen pozemek ve vlastnictví České republiky, zapsaný v katastru nemovitostí vedeném u Katastrálního úřadu pro Vysočinu, Katastrální pracoviště Žďár nad Sázavou, s příslušností hospodařit pro Úřad pro zastupování státu ve věcech majetkových, a to pozemek:

Parcelní číslo	Číslo LV	Výměra [m ²]	Způsob využití	Druh pozemku	Katastrální území a obec
175/12	60000	10818	silnice	ostatní plocha	Dolní Rožínka

III.

Úřad dává touto smlouvou stavebníkovi souhlas s provedením stavebního záměru, uvedeného v článku I. této smlouvy, jímž bude dotčen pozemek ve vlastnictví České republiky, uvedený v článku II. této smlouvy, za těchto podmínek:

1. Stavebník je povinen předem oznámit Úřadu den zahájení realizace stavebního záměru.
2. Stavebník bude neprodleně předem informovat Úřad o případných změnách v počtu a rozsahu dotčených státních pozemků. Jedná se o změny, které mohou vzniknout při provádění stavby z důvodu technických, případně z jiných nepředvídatelných příčin.
3. Pokud se stavebník v průběhu realizace stavebního záměru rozhodne ke změně stavby před jejím dokončením a tato změna se bude týkat pozemku státu, ohlásí Úřadu předem a písemně tuto změnu a předloží upravenou či pozměněnou projektovou dokumentaci k odsouhlasení před podáním žádosti o povolení změny stavby před dokončením na stavební úřad.
4. Stavebník je povinen provádět činnosti spojené s realizací stavebního záměru dle čl. I. tak, aby byl předmětný pozemek dotčen touto činností pouze v nezbytně nutné míře a po dobu nezbytně nutnou. Pokud v příčinné souvislosti s provedením stavby dle čl. I. této smlouvy vznikne škoda na pozemku státu nebo na jiném majetku státu či na majetku nebo zdraví třetích subjektů, zavazuje se stavebník k její úhradě v plné výši.
5. Stavebník bere na vědomí, že v předmětném pozemku mohou být uloženy inženýrské sítě, případně může být dotčen ochranným pásmem. Stavebník se v této souvislosti zavazuje, že před zahájením realizace stavby uvedené v čl. I. této smlouvy, zajistí vytyčení jejího skutečného umístění, a to na své náklady.
6. Stavebník jako zřizovatel výše uvedené stavby na pozemku státu se zavazuje, že odpovídá za sjízdnost, schůdnost a dopravně-technický stav dotčených částí pozemku, s tím, že i po vybudování stavby je nadále povinen trvale provádět údržbu a opravy dotčených částí pozemku, a to až do doby, po kterou bude pozemek státu dotčen vybudovanou stavbou.
7. Stavebník bere na vědomí, že se na předmětném pozemku nachází těleso komunikace, které není ve vlastnictví státu.
8. Stavebník tímto výslovně prohlašuje, že stavební záměr, uvedený v čl. I. této smlouvy, zřídí vlastním nákladem a vůči vlastníkovu pozemku, na nichž byl tento záměr realizován, se zavazuje, že nebude ani v budoucnu požadovat jakoukoliv úhradu nákladů vynaložených na realizaci tohoto stavebního záměru a dále také jakékoliv náklady na opravy a údržbu částí pozemku, prováděné po dobu, po kterou bude pozemek státu dotčen zrealizovaným stavebním záměrem.
9. Smluvní strany se dohodly, že veškerá oprávnění, podmínky a závazky uvedené v této smlouvě, je stavebník povinen převést (postoupit) na svého právního nástupce, kterým bude nový stavebník, dojde-li v průběhu realizace stavebního záměru dle čl. I. této smlouvy ke změně stavebníka nebo, dojde-li po kolaudaci či po dokončení stavby ke změně tohoto vlastníka, to vše pod smluvní pokutou ve výši 10 000,- Kč.
10. Smluvní strany se dohodly, že závazek zaplatit smluvní pokutu nevylučuje právo na náhradu škody za porušení povinnosti, ke které se smluvní pokuta vztahuje, a to ve výši, v jaké převyšuje smluvní pokutu.
11. Stavebník se zavazuje, že po dokončení stavby na své náklady nechá zaměřit skutečné umístění stavby a nechá vypracovat geometrický plán na oddělení této zastavěné části.

IV.

1. Tato smlouva je sepsána pro účely územního a stavebního řízení.
2. Veškeré změny a doplňky této smlouvy musí být uzavřeny písemně, formou dodatku k této smlouvě.
3. Tato smlouva nabývá platnosti a účinnosti dnem jejího podpisu oběma smluvními stranami.
4. Tato smlouva pozbude platnosti v případě, že do jednoho roku od jejího uzavření nebude vydáno pravomocné rozhodnutí o povolení stavby či územní rozhodnutí opravňující stavebníka stavební záměr přímo zrealizovat nebo uzavřena veřejnoprávní smlouva, a dále jakmile již vydané rozhodnutí/souhlas na jeho provedení pozbude platnosti.
5. Tato smlouva rovněž zanikne, jestliže stavebník nebo jeho právní nástupce nezahájí realizaci stavebního záměru v termínu určeném stavebním úřadem v příslušném povolení.
6. Tuto smlouvu nelze vypovědět v případě zahájení povoleného stavebního záměru.
7. Účastníci jsou si plně vědomi v souladu s ust. § 1759 občanského zákoníku právní závaznosti této smlouvy.
8. Účastníci si tuto smlouvu přečetli, s jejím obsahem souhlasí, což stvrzují svým podpisem.
9. Tato smlouva je vyhotovena ve 4 stejnopisech, z nichž každá ze smluvních stran obdrží po dvou vyhotoveních.

Příloha: výkresy situace se zákresem pozemku dotčeného stavebním záměrem

Ve Žďáře nad Sázavou dne 22.-01-2019

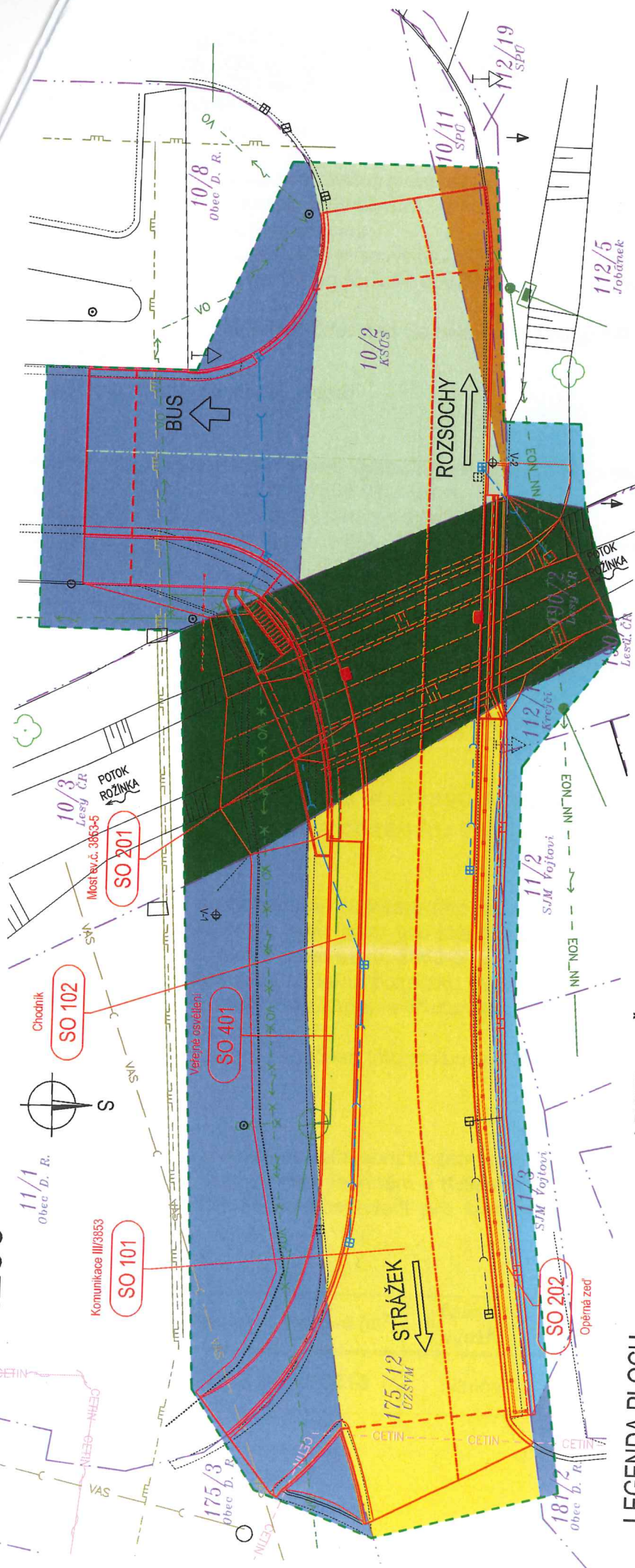
ÚŘAD PRO ZASTUPOVÁNÍ STÁTU
VE VĚCÍCH MAJETKOVÝCH
Územní pracoviště Brno
odbor Odloučené pracoviště Žďár nad Sázavou
Dr. Drože 26, 591 01 Žďár nad Sázavou

Mgr. Luboš Šíkula
ředitel odboru Odloučené pracoviště
Žďár nad Sázavou

V Jihlavě dne 05. 02. 2019

Krajská správa a údržba
silnic Vysočiny
příspěvková organizace
Kosovská 1122/16, 586 01 Jihlava
IČO: 00090450, tel.: 567 117 111

Ing. Jan Míka, MBA
ředitel Krajské správy a údržby silnic Vysočiny,
příspěvková organizace



LEGENDA PLOCH

- PLOCHA DOČASNÉHO ZÁBORU – INVESTOR
 PLOCHA DOČASNÉHO ZÁBORU – OBEC D. R.
 PLOCHA DOČASNÉHO ZÁBORU – LESY ČR
 PLOCHA DOČASNÉHO ZÁBORU – SOUKROMÍ VLASTNÍCI
 PLOCHA DOČASNÉHO ZÁBORU – SPÚ
 PLOCHA DOČASNÉHO ZÁBORU – ÚZSM

LEGENDA ČAR

- DOČASNÝ ZÁBOR
DOČASNÝ ZÁBOR VEDENÝ
PO HRANICI POZEMLKŮ
TRVALÝ ZÁBOR
HRANICE POZEMLKŮ KN
HRANICE KATASTRÁLNÍCH ÚJEMLÍ

LEGENDA SÍTÍ

- | | |
|------------|-----------------------------|
| — CETIN — | CETIN NEPROVOZOVANÉ VEDENÍ |
| — CETIN — | CETIN METALICKÝ KABEL |
| — EON_NN — | E.ON NN NADZEMNÍ |
| — STL — | STL PLYNOVOD GASNET |
| — VAS — | KANALIZACE VAS |
| — VO — | STÁVAJÍCÍ VEŘEJNÉ OSVĚTLENÍ |
| — VO X — | RUŠENÉ VEŘEJNÉ OSVĚTLENÍ |
| — | NOVÉ VEDENÍ VO |

III/3853 Dolní Rožínka - most ev.č. 3853-5

Úřad pro zastupování státu ve věcech majetkových, jako správce pozemku p. č. 175/12 v k. ú. Dolní Rožínka, souhlasí:

- s předloženým stavebním záměrem,
- s dočasným zábořem výše uvedeného pozemku v rozsahu 562 m².

ÚZSVM, Rašínovo nábřeží 390/42, Nové Město, 128 00 Praha 2

22-01-2019

Dne:

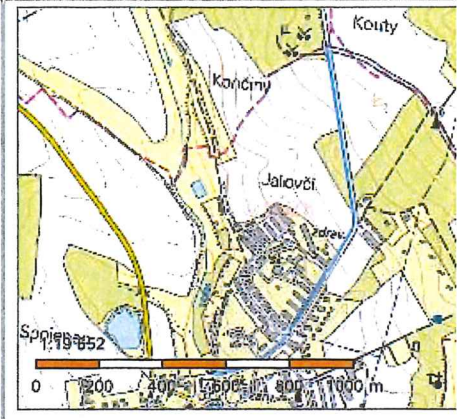
Podpis:

ÚŘAD PRO ZASTUPOVÁNÍ STÁTU
V VEŠECNÝCH MAJETKOVÝCH

Občasná pracovní Bm
• odbor Odřezání pracovních Žďár nad Sázavou
Dr. Drože 6. 9. 1901 Žďár nad Sázavou

Informace o pozemku

Parcelní číslo:	175/12
Obec:	Dolní Rožínka [595535]
Katastrální území:	Dolní Rožínka [630098]
Číslo LV:	60000
Výměra [m ²]:	10818
Typ parcely:	Parcela katastru nemovitostí
Mapový list:	KMD
Určení výměry:	Graficky nebo v digitalizované mapě
Způsob využití:	silnice
Druh pozemku:	ostatní plocha



Vlastníci, jiní oprávnění

Vlastnické právo	Podíl
Česká republika,	
Příslušnost hospodařit s majetkem státu	Podíl
Úřad pro zastupování státu ve věcech majetkových, Rašínovo nábřeží 390/42, Nové Město, 12800 Praha 2	

Způsob ochrany nemovitosti

Nejsou evidovány žádné způsoby ochrany.

Seznam BPEJ

Parcela nemá evidované BPEJ.

Omezení vlastnického práva

Nejsou evidována žádná omezení.

Jiné zápisy

Typ
Změna výměr obnovou operátu
Změna číslování parcel

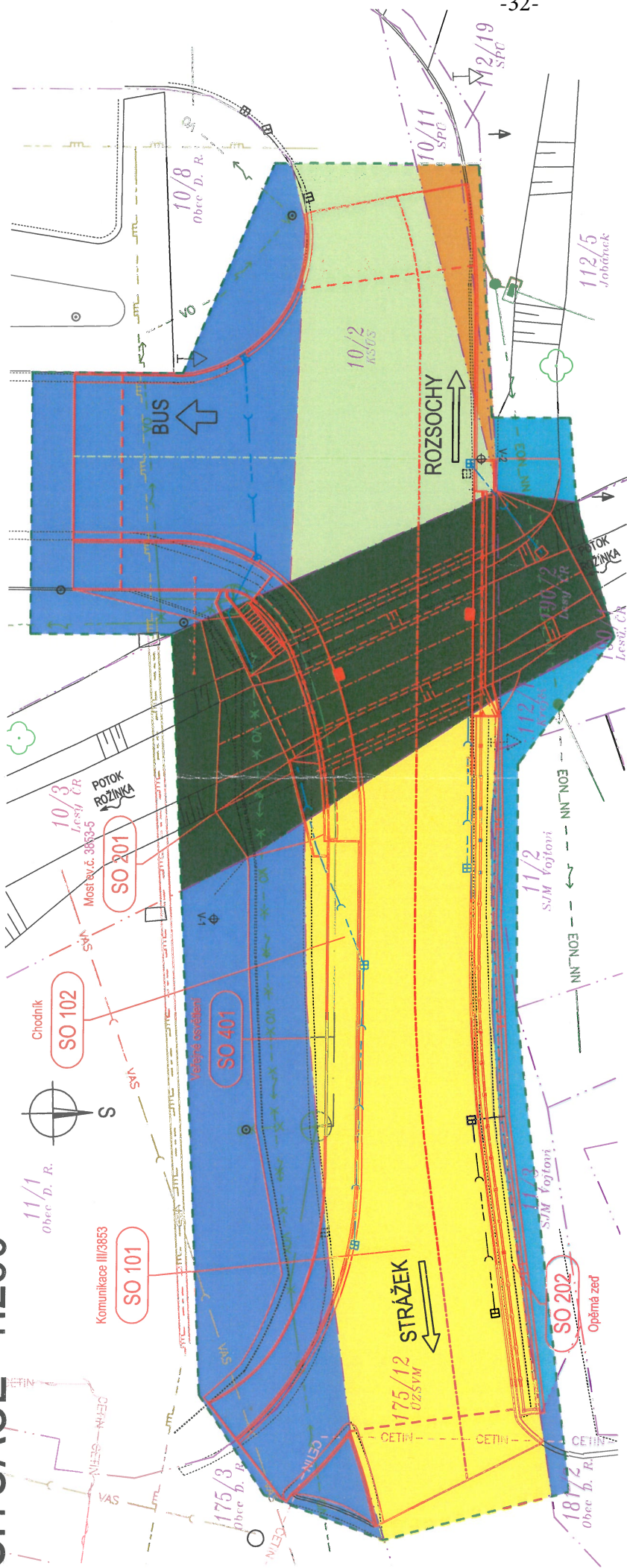
Řízení, v rámci kterých byl k nemovitosti zapsán cenový údaj

Nemovitost je v územním obvodu, kde státní správu katastru nemovitostí ČR vykonává [Katastrální úřad pro Vysočinu, Katastrální pracoviště Žďár nad Sázavou](#)

Zobrazené údaje mají informativní charakter. Platnost k 04.02.2019 10:00:00.

© 2004 - 2019 [Český úřad zeměměřický a katastrální](#), Pod sídlištěm 1800/9, Kobylisy, 18211 Praha 8
Podání určená katastrálním úřadům a pracovištím zasílejte přímo na [jejich e-mail adresu](#).

Verze aplikace: 5.5.3 build 0



LEGENDA PLOCH

	PLOCHA DOČASNÉHO ZÁBORU – INVESTOR
	PLOCHA DOČASNÉHO ZÁBORU – OBEC D. R.
	PLOCHA DOČASNÉHO ZÁBORU – LESY ČR
	PLOCHA DOČASNÉHO ZÁBORU – SOUKROMÍ VLASTNÍCI
	PLOCHA DOČASNÉHO ZÁBORU – SPÚ
	PLOCHA DOČASNÉHO ZÁBORU – ÚZSM

LEGENDA ČAR

	DOČASNÝ ZÁBOR
	DOČASNÝ ZÁBOR VEDEŇ PO HRANICI POZEMKŮ
	TRVALÝ ZÁBOR
	HRANICE POZEMKŮ KN
	HRANICE KATASTRÁLNÍCH ÚZEMÍ

LEGENDA SÍTÍ

	CETIN NEPROVOZOVANÉ VEDENÍ
	CETIN METALICKÝ KABEL
	E.ON NN NADZEMNÍ
	STL PLYNOVOD GASNET
	KANALIZACE VAS
	STÁVAJÍCÍ VEŘEJNÉ OSVĚTLENÍ
	RUŠENÉ VEŘEJNÉ OSVĚTLENÍ
	NOVÉ VEDENÍ VO

III/3853 Dolní Rožínka - most ev.č. 3853-5

Josef Vojta a Jana Vojtová, jako vlastníci pozemků p. č. 11/2 a 11/3 v k. ú. Dolní Rožínka, souhlasí:

- s předloženým stavebním záměrem,
- s dočasným zábořem pozemku p. č. 11/2 v rozsahu 18 m²,
- s dočasným zábořem pozemku p. č. 11/3 v rozsahu 49 m².

SJM Vojta Josef a Vojtová Jana, č. p. 32, 59251 Dolní Rožínka

Dne: 4.1.2019 Podpis: Vojta

Podpis: Vojtová

Projekční kancelář PRIS spol.s r.o.

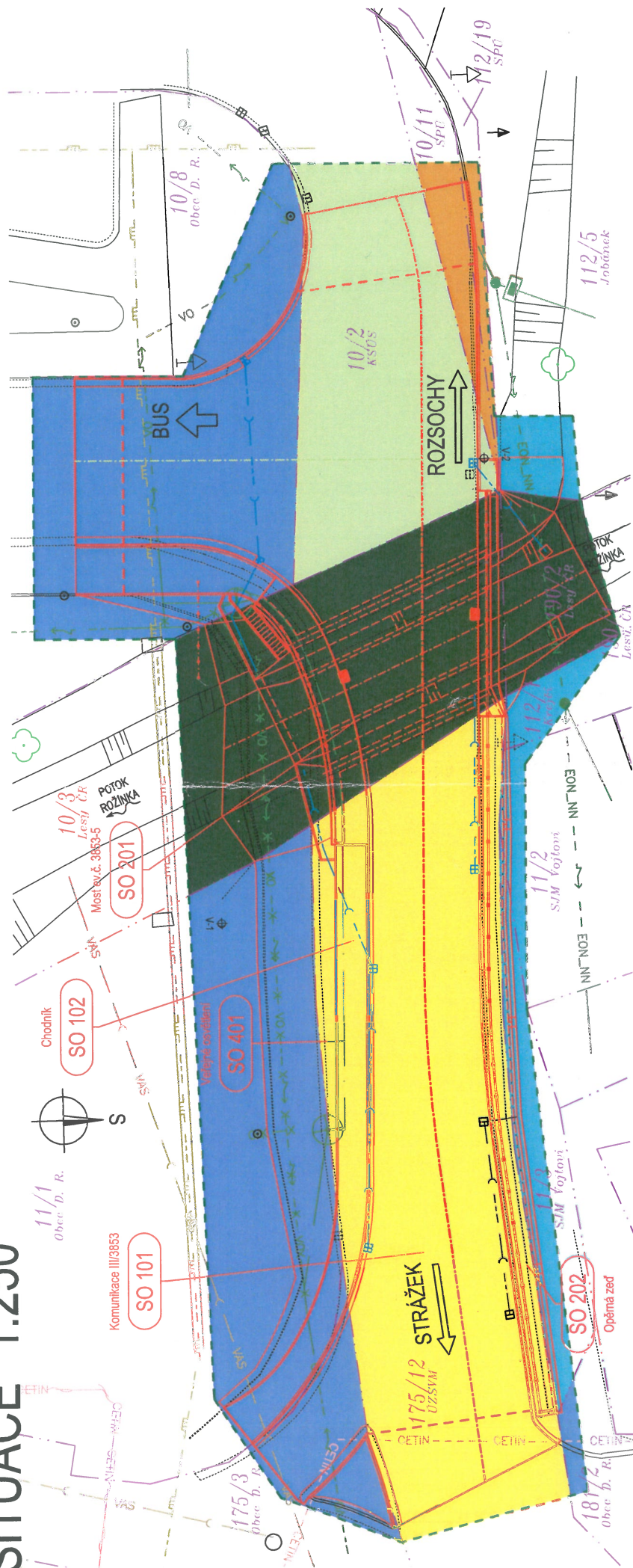
Osova 20, 625 00 Brno

9.1.2019

0072/2019

18014

Debatov











LEGENDA PLOCH

PLOCHA DOČASNÉHO ZÁBORU — INVESTOR
 PLOCHA DOČASNÉHO ZÁBORU — OBEC D. R.
 PLOCHA DOČASNÉHO ZÁBORU — LESY ČR
 PLOCHA DOČASNÉHO ZÁBORU — SOUKROMÍ VLASTNÍCI
 PLOCHA DOČASNÉHO ZÁBORU — SPÚ
 PLOCHA DOČASNÉHO ZÁBORU — OZNAV

LEGENDA ČAR

DOČASNÝ ZÁBOR
DOČASNÝ ZÁBOR VEDENÝ
PO HRANICI POZEMKŮ
TRVALÝ ZÁBOR
HRANICE POZEMKŮ KN
HRANICE KATASTRÁLNÍCH ÚZEMÍ

LEGENDA SÍTÍ

	CETIN	NETROVOZOVANÉ VEDENÍ
	CETIN	NETALYCKÝ KABEL
	EON_NN	NET NN NADZEMNÍ
	STL	NET PLYNOVOD GASNET
	KANALIZACE	VAS
	VO	STÁVAJÍCÍ VEŘEJNÉ OSVĚTLENÍ
	VO X	RUŠENÉ VEŘEJNÉ OSVĚTLENÍ
		NOVÉ VEDENÍ VO

III/3853 Dolní Rožínka - most ev.č. 3853-5

Petr Krejčí, jako vlastník pozemku p. č. 112/1 v k. ú. Dolní Rožinka, souhlasí:

- s předloženým stavebním záměrem,
- s dočasným zábořem výše uvedeného pozemku v rozsahu 18 m².

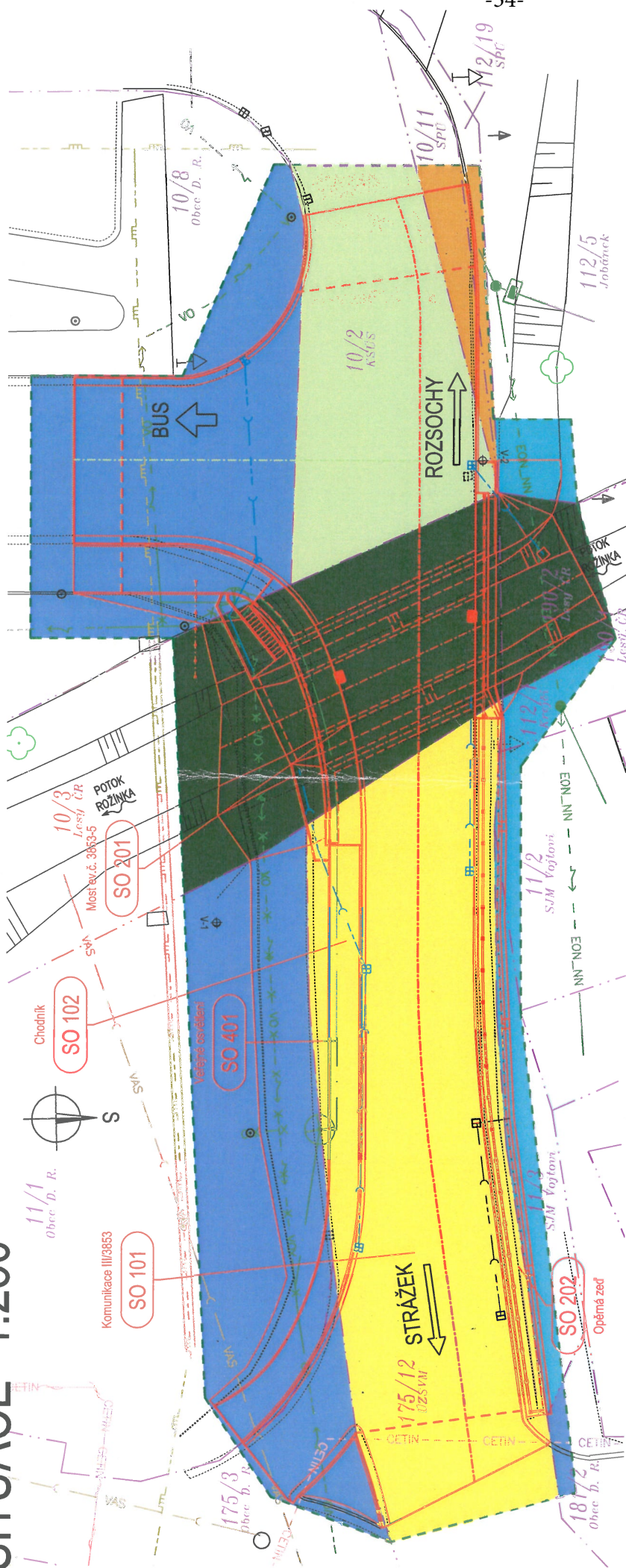
BUDU POŽADOVAT PENĚŽITOU NÁHRADU (VYSOKOU)

Krejčí Petr, Starobylá 1012/12, Háje, 14900 Praha 4

Dne: 20.12.2018
Podpis:

Podpis:

SITUACE 1:250



-34-

LEGENDA PLOCH

	PLOCHA DOČASNÉHO ZÁBORU – INVESTOR
	PLOCHA DOČASNÉHO ZÁBORU – OBEC D. R.
	PLOCHA DOČASNÉHO ZÁBORU – LESY ČR
	PLOCHA DOČASNÉHO ZÁBORU – SOUKROMÍ VLASTNÍCI
	PLOCHA DOČASNÉHO ZÁBORU – SPÚ
	PLOCHA DOČASNÉHO ZÁBORU – ÚZSM

LEGENDA ČAR

	DOČASNÝ ZÁBOR
	DOČASNÝ ZÁBOR VEDENÝ PO HRANICI POZEMKŮ
	TRVALÝ ZÁBOR
	HRANICE POZEMKŮ KN
	HRANICE KATASTRÁLNÍCH ÚZEMÍ

LEGENDA SÍTÍ

	CETIN
	CETIN METALICKÝ KABEL
	E.ON NN NADZEMNÍ
	STL PLYNOVOD GASNET
	KANALIZACE VAS
	STÁVAJÍCÍ VEŘEJNÉ OSVĚTLENÍ
	RUŠENÉ VEŘEJNÉ OSVĚTLENÍ
	NOVÉ VEDENÍ VO

III/3853 Dolní Rožínka - most ev.č. 3853-5

Milan Jobánek, jako vlastník pozemku p. č. 112/5 v k. ú. Dolní Rožínka, souhlasí:

- s předloženým stavebním záměrem,
- s dočasným zábořem výše uvedeného pozemku v rozsahu 24 m².

Jobánek Milan, č. p. 127, 59256 Zvole

Dne: 16.1.2019 Podpis:

Projekční kancelář PRIS spol. s r.o.


Osova 20, 625 00 Brno

Dělo: 28.1.2019

Č.j.: 02.13.12019

Číslo zakázky: 180.14

Výtah: 200.00.01



SMLOUVA O NÁJMU

č.: NS 6/2019

uzavřená ve smyslu ust. § 2201 a násl. zák. č. 89/2012 Sb., občanský zákoník, ve znění pozdějších předpisů

(dále jen „občanský zákoník“)

Smluvní strany:

Lesy České republiky, s.p.,

se sídlem Hradec Králové, Přemyslova 1106/19, Nový Hradec Králové, PSČ 500 08

zapsaný v Obchodním rejstříku vedeném Krajským soudem v Hradci Králové, oddíl AXII, vložka 540

zastoupený Ing. Pavlem Hopjanem, vedoucím Správy toků – oblast povodí Dyje, na základě Pověření ze dne 14.1.2019

IČO: 42196451, DIČ: CZ42196451

bankovní spojení: Komerční banka, a.s., pobočka Hradec Králové

číslo účtu: 26300511/0100

(dále jen „pronajímatel“) na straně jedné

a

Krajská správa a údržba silnic Vysočiny, p.o.

se sídlem Kosovská 1122/16, 586 01 Jihlava

zřízená na základě zřizovací listiny: Kraj Vysočina 083/07/01/ZK 20.12.2001 a dodatku č.63 ZL ze dne 7.11.2006

zastoupená Ing. Janem Míkou MBA, ředitelem organizace

IČO: 00090450, DIČ: CZ00090450

bankovní spojení: Komerční banka, a.s.

číslo účtu: 18330681/0100

(dále jen „nájemce“) na straně druhé

uzavírají níže uvedeného dne, měsíce a roku tuto

SMLOUVU O NÁJMU:

I.

Předmět smlouvy

1. Pronajímatel prohlašuje, že má právo hospodařit k níže uvedenému pozemku, který je ve vlastnictví České republiky, a to:

Číslo parcely	Druh pozemku	Výměra v m ²	Pronajímaná výměra v m ²	Katastrální území	LV	Obec
10/3	vodní plocha	1269	305	Dolní Rožínka	411	Dolní Rožínka
190/1	vodní plocha	3247	1	Dolní Rožínka	411	Dolní Rožínka
190/2	vodní plocha	433	66	Dolní Rožínka	411	Dolní Rožínka
Celkem			372			

Uvedený pozemek (dále také „**předmětný pozemek**“) je zapsaný v katastru nemovitostí u Katastrálního úřadu pro Vysočinu, Katastrální pracoviště Žďár nad Sázavou. Pronajímatel pronajímá část předmětného pozemku o výměře 372 m² (dále jen „**předmět nájmu**“).

2. Pronajímatel se zavazuje přenechat na základě této Smlouvy nájemci předmět nájmu uvedený v odst. 1. tohoto článku k úplatnému užívání za účelem uvedeným v čl. II této smlouvy.
3. Smluvní strany prohlašují, že hranice předmětu nájmu jsou jim spolehlivě známy a nevzbuzují jakýchkoli pochybností.
4. Nájemce prohlašuje, že se se stavem předmětu nájmu řádně a dostatečně seznámil a že jej shledává ke dni uzavření této Smlouvy způsobilým ke smluvenému účelu nájmu dle této Smlouvy. Snímek katastrální mapy s přesným zákresem předmětu nájmu je nedílnou přílohou č. 1 k této Smlouvě.

II.

Účel nájmu

1. Nájemce se zavazuje předmět nájmu uvedený v článku I. odst. 1. této Smlouvy užívat výlučně za účelem rekonstrukce stávajícího mostu v rámci stavby „**III/3853 Dolní Rožínka – most ev.č.3853-5**“ (dále jen „**stavba**“) dle schválené projektové dokumentace z 10/2018 zpracované společností PRIS spol. s r.o. Brno. Nedílnou součástí této smlouvy je koordinační situace stavby v mapě s vyznačením předmětu nájmu, jež tvoří **přílohu 1** této smlouvy.

III.

Nájemní doba

1. Pronajímatel na základě této Smlouvy přenechává nájemci a nájemce od pronajímatele přebírá do dočasného úplatného užívání předmět nájmu uvedený v čl. I. odst. 1. této Smlouvy o celkové výměře 372 m², a to **na dobu určitou s účinností ode dne zahájení stavby do dokončení stavby popř. do kolaudace stavby nebo správního aktu ho nahrazujícího, nejdéle však do 31.12.2023. O datu zahájení stavby bude pronajímatel informován písemně na adresu uvedenou v záhlaví smlouvy nejpozději 14 dnů před předáním staveniště zhotoviteli.**
2. Tato Smlouva může být prodloužena vzájemnou dohodou smluvních stran za podmínky, že nájemce bude řádně plnit veškeré své povinnosti, které mu z této Smlouvy či právních předpisů vyplývají.
3. Nájem dle této Smlouvy skončí:
 - a) uplynutím doby, na níž byl sjednán,
 - b) písemnou dohodou smluvních stran,
 - c) písemnou výpovědí s výpovědní dobou učiněnou kteroukoli ze smluvních stran za níže uvedených podmínek.
4. Před uplynutím sjednané doby nájmu lze tento skončit výpovědí ze strany pronajímatele z těchto důvodů:
 - a) nájemce je o více než jeden měsíc v prodlení s placením nájemného, a to i přes písemnou výzvu pronajímatele k dodatečné úhradě svého dluhu,
 - b) nájemce užívá předmět nájmu v rozporu s ustanoveními této Smlouvy i přes písemnou výzvu pronajímatele k odstranění závadného stavu s určením přiměřené lhůty ke zjednání nápravy,
 - c) nájemce přenechal bez předchozího písemného souhlasu pronajímatele předmět nájmu nebo jeho část do podnájmu,
 - d) nájemce porušil své povinnosti plynoucí z této Smlouvy, a to i přes písemné upozornění pronajímatele,
 - e) nájemce na předmětu nájmu umístil jakékoli stavby bez předchozího písemného souhlasu pronajímatele,
 - f) nájemce ztratil oprávnění k provozování činnosti, pro kterou si předmět nájmu pronajal,
 - g) předmět nájmu přestal být využitelný pro sjednaný účel nájmu.

14.

5. Před uplynutím sjednané doby nájmu lze nájem skončit výpovědí ze strany nájemce z těchto důvodů:
 - a) nájemce ztratil oprávnění k provozování činnosti, pro kterou si předmět nájmu pronajal,
 - b) pronajímatel porušil své povinnosti vůči nájemci vyplývající z této Smlouvy, a to i přes písemné upozornění nájemce,
 - c) předmět nájmu přestal být využitelný pro sjednaný účel nájmu.
6. Pro výpověď dle odst. 4. a odst. 5. tohoto článku se sjednává tříměsíční výpovědní doba, která počíná běžet od prvního dne kalendářního měsíce následujícího po měsíci, v němž byla výpověď doručena druhé smluvní straně.
7. Ke dni skončení nájmu je nájemce povinen odevzdat pronajímateli předmět nájmu ve stavu odpovídajícímu způsobu využití pro účely dle čl. II. odst. 1. této Smlouvy, resp. v takovém stavu, v jakém jej převzal s přihlédnutím k obvyklému opotřebení při řádném užívání. O předání bude sepsán písemný protokol opatřený datem a podpisy oprávněných pracovníků pronajímatele a nájemce.

IV.

Nájemné

1. Nájemce se zavazuje platit pronajímateli za předmět nájmu nájemné ve výši 5 Kč/m²/rok + inflace od roku 2009. **Celkové roční nájemné tak činí 372 m² * 5,82 Kč/m²/rok = 2.165,-Kč (slovy: dvatisícestošedesát pět korun českých).** Takto ujednané nájemné bylo stanoveno dohodou.
2. Nájemné dle předchozího odstavce tohoto článku je bez daně z přidané hodnoty. K takto ujednanému nájemnému bude tedy připočtena daň z přidané hodnoty ve výši stanovené platnými a účinnými předpisy o dani z přidané hodnoty pro dané období.
3. Pronajímatel bude nájemné fakturovat 1x ročně, vždy 30. října běžného roku a toto datum je zároveň datem uskutečnění zdanitelného plnění. Lhůta splatnosti faktury činí 30 kalendářních dnů ode dne jejího vystavení. Dnem úhrady se rozumí den připsání částky ve prospěch účtu pronajímatele. Úhrada nájemného bude prováděna ve prospěch účtu organizační jednotky pronajímatele uvedeného v záhlaví této Smlouvy. V případě, že nájem dle této Smlouvy bude trvat pouze část kalendářního roku, bude poměrně upravena výše nájemného.
4. Faktura je řádně vystavena, pokud splňuje veškeré náležitosti daňového a účetního dokladu podle příslušných právních předpisů a další náležitosti dle této Smlouvy, pokud byly smluvními stranami dohodnuty. V případě, že faktura nebyla vystavena řádně, je smluvní strana, které je faktura určena, oprávněna fakturu vrátit, a to ve lhůtě pěti pracovních dnů od jejího doručení s uvedením chybných či chybějících náležitostí. Pokud bude faktura v uvedené lhůtě oprávněně vrácena, je smluvní strana, které byla faktura vrácena, povinna řádně vystavit a doručit bezvadnou (opravenou či doplněnou) fakturu, a to ve lhůtě pěti pracovních dnů od jejího vrácení. Nová lhůta splatnosti počíná běžet ode dne vystavení bezvadné (tj. opravené či doplněné) faktury.
5. Nájemce bere na vědomí, že pronajímatel se rozhodl uplatnit na vztah založený touto Smlouvou, tj. nájem pozemku, daň z přidané hodnoty, a to ve smyslu zákona č. 235/2004 Sb., o dani z přidané hodnoty, ve znění pozdějších předpisů.
6. Nájemné bude na každé další roky valorizováno vždy k 1.1. aktuálního kalendářního roku podle skutečně dosažené míry inflace vyjádřené přírůstkem průměrného indexu spotřebitelských cen za 12 posledních měsíců předcházejícího kalendářního roku zveřejněného Českým statistickým úřadem. Nájemné bude automaticky upravováno bez písemného oznámení nájemci. K prvnímu zvýšení nájmu o inflaci takto dojde s účinností od 1.1.2020.
7. Nájemce se zavazuje platit pronajímateli nájemné v souladu s touto Smlouvou řádně a včas.

V.

Práva a povinnosti smluvních stran

1. Nájemce je povinen využívat předmět nájmu řádným způsobem a pouze k dohodnutému a příslušnými úřady povolenému účelu, užívat jej v souladu s ustanoveními této Smlouvy a v záležitostech touto Smlouvou neupravených v souladu s obecně platnými právními předpisy.
2. **Nájemce se zavazuje dodržet podmínky správce toku dané ve vyjádření č.j. LCR952/005183/2018 ze dne 27.12.2018 a č.j. LCR952/001147/2019 ze dne 11.3.2019.** Toto vyjádření tvoří **přílohu 2** této smlouvy.
3. Nájemce je dále povinen na své náklady řádně udržovat na předmětu nájmu se nacházející předměty a zařízení, pokud se jedná o běžné záležitosti spojené s jeho užíváním.
4. **Nájemce se zavazuje, po dokončení stavby, zahájit majetkoprávní vypořádání částí pozemku dotčených stavbou (trvalý zábor), dle zaměření jejího skutečného provedení, a to ve lhůtě nejpozději do 1 (jednoho) roku po vydání kolaudačního souhlasu nebo správního aktu ho nahrazujícího, pokud si smluvní strany nedohodnou jiný termín.**
5. Nájemce se zavazuje neprovádět žádné úpravy na předmětu nájmu bez předchozího písemného souhlasu pronajímatele.
6. Nájemce je povinen umožnit pronajímateli vstup na předmět nájmu za účelem zjištění jeho stavu a kontroly jeho užívání nájemcem v souladu s touto Smlouvou.
7. Nájemce je povinen na předmětu nájmu umožnit pronajímateli výkon činností souvisejících s hospodařením v lese dle zák. č. 289/1995 Sb., lesní zákon, ve znění pozdějších předpisů a platného lesního hospodářského plánu, nebude-li příslušným rozhodnutím orgánů státní správy rozhodnuto jinak. Nájemci se zakazuje jakékoli kácení trvalých porostů bez předchozího písemného souhlasu pronajímatele.
8. Nájemce není oprávněn umístit na předmětu nájmu jakékoli stavby bez předchozího písemného souhlasu pronajímatele vyjma stavby „III/3853 Dolní Rožínka – most ev.č.3853-5“
9. Pronajímatel je oprávněn kontrolovat, jak nájemce plní povinnosti, které pro něj vyplývají z této Smlouvy.
10. Rozhodne-li příslušný orgán státní správy pravomocným rozhodnutím o uložení pokuty pronajímateli v souvislosti s porušením zákonných povinností, ke kterým došlo jednáním nebo opomenutím nájemce dle této Smlouvy, je nájemce povinen zaplatit pronajímateli částku ve výši uložené pokuty včetně případných dalších nákladů pronajímatele s tímto spojených, zejména pak nákladů řízení, a to vše do 5 pracovních dnů od doručení písemné výzvy pronajímatele k úhradě.
11. Nájemce není oprávněn přenechat bez předchozího písemného souhlasu pronajímatele předmět nájmu nebo jeho část do podnájmu třetí osobě.
12. Nájemce se zavazuje na vlastní náklady odstranit újmu, která na předmětu nájmu jeho činností nebo činností třetích osob vznikne, a to ve lhůtě 30 kalendářních dnů od doručení písemné výzvy pronajímatele k odstranění újmy.
13. Nájemce se zavazuje neuskladňovat a nelikvidovat odpady vzniklé jeho činností nebo činností třetích osob na předmětu nájmu. Za odvoz odpadu z předmětu nájmu a jeho následnou likvidaci odpovídá výlučně nájemce. Odvoz a likvidaci provede nájemce na vlastní náklady do 7 dnů od zjištění závadného stavu.
14. Nájemce se zavazuje, že bude svá práva podle této Smlouvy vykonávat pouze tak, aby nedocházelo k újmě na okolních lesních porostech na pozemcích, které nejsou součástí předmětu nájmu a nebyly dotčeny zájmy ochrany přírody.
15. Nájemce nese plnou odpovědnost za veškerou újmu, která jím prováděnou činností nebo porušením jeho povinností založené touto Smlouvou či právním předpisem vznikne

PM

pronajímateli či třetím osobám, a to i v případě, že by újma vznikla v důsledku činnosti nájemcem najatých právnických či fyzických osob v souvislosti s prováděnou činností.

16. Smluvní strany ujednávají, že právo nájmu dle této Smlouvy se nezapiše do veřejného seznamu.
17. Smluvní strany sjednávají pro případ porušení povinností uvedených v článku V. této Smlouvy smluvní pokutu ve výši 10 % aktuálního ročního nájemného, nejméně však 5 000 Kč, za každý jednotlivý případ. Stanovením smluvní pokuty není dotčeno právo poškozené strany na náhradu škody a zaplacená smluvní pokuta se na náhradu škody nezapočítává. Smluvní pokuta je splatná do 15 dnů od doručení výzvy smluvní straně, která porušila své povinnosti.

VI.

Ostatní ujednání

Nájemce se zavazuje nevydávat stanoviska či vyjádření třetím osobám k dotčení či omezení ve využívání předmětu nájmu nebo jeho části.

VII.

Sankční ujednání

Pro případ prodlení s úhradou nájemného se nájemce zavazuje zaplatit pronajímateli smluvní pokutu ve výši 0,05 % z dlužné částky za každý i započatý den prodlení. Právo pronajímatele na náhradu škody vzniklé z porušení smluvních povinností nájemce či právo tuto Smlouvu vypovědět ve smyslu čl. III. této Smlouvy tím není dotčeno.

VIII.

Criminal compliance doložka

1. Smluvní strany níže svým podpisem stvrzují, že v průběhu vyjednávání o této smlouvě vždy jednaly a postupovaly čestně a transparentně a současně se zavazují, že takto budou jednat i při plnění této smlouvy a veškerých činnostech s ní souvisejících.
2. Smluvní strany se dále zavazují vždy jednat tak a přijmout taková opatření, aby nedošlo ke vzniku důvodného podezření na spáchání trestného činu či k samotnému jeho spáchání (včetně formy účastenství), v důsledku tedy jednat tak, aby kterékoli ze smluvních stran nemohla být přičtena odpovědnost podle zákona č. 418/2011 Sb., o trestní odpovědnosti právnických osob a řízení proti nim, nebo nevznikla trestní odpovědnost fyzických osob (včetně zaměstnanců) podle trestního zákoníku, případně aby nebylo zahájeno trestní stíhání proti jakékoliv ze smluvních stran včetně jejích zaměstnanců podle platných právních předpisů.
3. Lesy České republiky, s.p. za tímto účelem vytvořily tzv. Criminal compliance program Lesů České republiky, s.p. (viz www.lesy.cz), (dále jen „CCP LČR“), a v jeho rámci přijaly závazek dodržovat zejména Kodex CCP LČR, Protikorupční program LČR a Etický kodex zaměstnanců LČR, a to včetně všech příloh, čímž se LČR vymezují proti jakémukoli protiprávnímu a neetickému jednání a nastavují postupy k prevenci a odhalování takového jednání. Za účelem naplnění tohoto článku, tj. za účelem nastavení funkčních a efektivních prevenčních procesů při plnění této smlouvy nebo v souvislosti s ním, lze obsah těchto dokumentů poskytnout na žádost druhé smluvní straně, která je rovněž může přijmout za své, a to v plném jejich znění.

IX.

Závěrečná ustanovení

1. Pokud není v této Smlouvě ujednáno jinak, řídí se vztahy mezi smluvními stranami příslušnými obecně platnými právními předpisy, zejména občanským zákoníkem, ve znění pozdějších předpisů.
2. V případě změny identifikačních údajů smluvních stran se tyto zavazují vzájemně se o této skutečnosti bez zbytečného odkladu písemně informovat.

3. Tuto Smlouvu lze měnit a doplňovat pouze písemnými vzestupně číslovanými dodatky podepsanými oprávněnými zástupci obou smluvních stran.
4. Pro platnost této Smlouvy je v souladu se Statutem LČR, zákonem o státním podniku, zákonem o lesích, nutný souhlas Ministerstva zemědělství ČR, které rovněž vykonává jménem státu funkci zakladatele pronajímatele (dále jen „Zakladatel“) ve smyslu ustanovení § 17 odst. 2 zákona č. 77/1997 Sb., o státním podniku, ve znění pozdějších předpisů.
5. Zakladatel udělil předchozí souhlas s nakládáním s určeným majetkem ve smyslu ustanovení § 17 odst. 2 zákona č. 77/1997 Sb., o státním podniku, ve znění pozdějších předpisů, pod č.j.: 47675/2017-MZE-13221 ze dne 1. 9. 2017, v odstavci v odstavci 6.5.3. Statutu LČR.
6. Tato Smlouva je vyhotovena ve čtyřech stejnopisech, z nichž po dvou vyhotoveních obdrží každá ze smluvních stran.
7. Obě smluvní strany jsou oprávněny a v případech stanovených zákonem i povinny uveřejnit Smlouvu a její dodatky včetně metadat v rozsahu a způsobem dle zákona č. 340/2015 Sb., o zvláštních podmínkách účinnosti některých smluv, uveřejňování těchto smluv a o registru smluv (zákon o registru smluv), ve znění pozdějších předpisů. Obě smluvní strany jsou s uveřejněním Smlouvy a jejích dodatků včetně metadat seznámeny.
8. Tato Smlouva nabývá platnosti dnem podpisu oběma smluvními stranami, účinnosti dnem zahájení stavby.
9. Smluvní strany prohlašují, že si tuto Smlouvu přečetly a na důkaz správnosti a souhlasu připojují prostý omylu své vlastnoruční podpisy.
10. Nedílnou součástí této Smlouvy jsou tyto přílohy:
 - situace stavby
 - kopie vyjádření LCR952/005183/2018 ze dne 27.12.2018
 - LCR952/001147/2019 ze dne 11.3.2019

V Brně, dne 3.4.2019

V Jihlavě, dne 22. 03. 2019

Pronajímatel:

Nájemce:


Lesy České republiky, s.p.

Ing. Pavel Hopjan

vedoucí Správy toků- oblast povodí Dyje


Krajská správa a údržba silnic Vysočiny

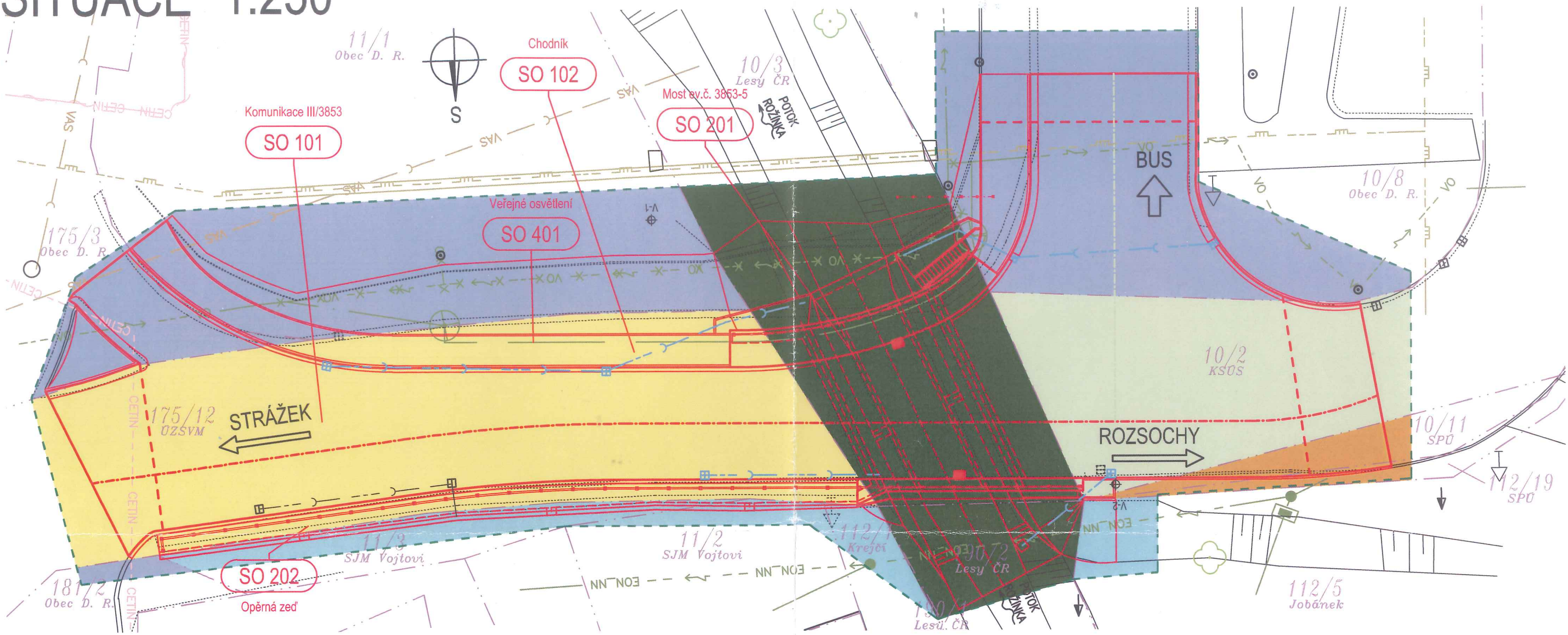
Ing. Jan Míka MBA

ředitel

Lesy České republiky, s.p. [01]
se sídlem Přemyslova 1105/19, Nový Hradec Králové
500 08 Hradec Králové
IČ: 42196451, DIČ: CZ42196451
Správa toků - oblast povodí Dyje
Jezuitská 14/13, Brno-město, 602 00 Brno

Krajská správa a údržba silnic Vysočiny
příspěvková organizace
Kosovská 1122/16, 586 01 Jihlava
IČO: 00090450, tel.: 567 117 111

SITUACE 1:250



LEGENDA PLOCH

- PLOCHA DOČASNÉHO ZÁBORU - INVESTOR
- PLOCHA DOČASNÉHO ZÁBORU - OBEC D. R.
- PLOCHA DOČASNÉHO ZÁBORU - LESY ČR
- PLOCHA DOČASNÉHO ZÁBORU - SOUKROMÍ VLASTNÍCI
- PLOCHA DOČASNÉHO ZÁBORU - SPÚ
- PLOCHA DOČASNÉHO ZÁBORU - ÚZSVM

LEGENDA ČAR

- DOČASNÝ ZÁBOR
- DOČASNÝ ZÁBOR VEDENÝ PO HRANICI POZEMKŮ
- TRVALÝ ZÁBOR
- HRANICE POZEMKŮ KN
- HRANICE KATASTRÁLNÍCH ÚZEMÍ

LEGENDA SÍTÍ

- CETIN - CETIN NEPROVOZOVANÉ VEDENÍ
- CETIN - CETIN METALICKÝ KABEL
- EON_NN - E.ON NN NADZEMNÍ
- STL - PLYNOVOD GASNET
- VAS - KANALIZACE VAS
- VO - STÁVAJÍCÍ VEŘEJNÉ OSVĚTLENÍ
- VOX - RUŠENÉ VEŘEJNÉ OSVĚTLENÍ
- NOVÉ VEDENÍ VO

III/3853 Dolní Rožínka - most ev.č. 3853-5

Státní pozemkový úřad, jako správce pozemků p. č. 10/11, 112/19 v k. ú. Dolní Rožínka, souhlasí:

- s předloženým stavebním záměrem,
- s dočasným zábořem pozemku p. č. 10/11 v rozsahu 29 m2,
- s dočasným zábořem pozemku p. č. 112/19 v rozsahu 13 m2,

Státní pozemkový úřad, Husinecká 1024/11a, Žižkov, 130 00 Praha 3

Dne: - 6 -03- 2019

Podpis:

STÁTNÍ POZEMKOVÝ ÚŘAD
Krajský pozemkový úřad pro Kraj Vysočina
Fritzova 4
386 01 Jihlava

Záznam z výrobního výboru

konaného dne 16. dubna 2018 na KSÚSV Jihlava, v 14:00
na akci

III/3853 Dolní Rožínka - most ev.č. 3853-5 Projekt DÚR, DSP, PDPS, IČ

Přítomni: Viz. přiložená prezenční listina

Bylo projednáno:

- 1.) Dle ZD bude stávající most nahrazen novým mostem. Projektant navrhl jako variantu ponechání spodní stavby, ale po diskuzi byl potvrzeno, že most bude nový.
- 2.) Jedná se o most v intravilánu, šířkové uspořádání bude vycházet z navazující silnice, dle je šířka vozovky 10,5 na návodní straně je římsa s chodníkem cca 1,75 m šířky, na povodní římsa s chodníkem 4,3 m.
- 3.) Chodník na návodní straně bude změněn pouze na odrazný pruh šířky 0,50 m (chodník nenavazuje), u vozovky bude prověřeno její zúžení i za cenu, že by se zúžení provedlo až ke křižovatce s místní komunikací. Musí být prověřeno vlečnými křivkami, že autobusy nebudou vyjíždět do protisměru. Chodník by se provedl v normové šířce. Těmito opatřeními dojde ke zmenšení šířky mostu.
- 4.) Poloha ani výškové řešení nebude měněno, velikost otvoru zůstane zachována (bude prověřena HV).
- 5.) Bude navržen ŽB monolitický rám (otevřený) se založením dle výsledku IGP, pravděpodobně na pilotách.
- 6.) Na obou stranách budou navrženy zábradlí se svislou výplní.
- 7.) Silnice za mostem je dle KN ÚZSVM – bude nutno řešit.
- 8.) V prostoru stavby se nachází plynovod, vzdušné vedení NN a na mostě je pravděpodobně kabel VO.
- 9.) Objížďka bude vedena po souběžných silnicích 3. třídy, pro autobusy se prověří průjezd kolem zámku. Pro pěší bude zřízena provizorní lávka a prověří se nutnost jejího osvětlení.
- 10.) Kácení nebude nutné.
- 11.) Doba výstavby 4 měsíce (uzavírka cca 3 měsíce)

Zapsal:



Ing. Martin Řehulka
projekční kancelář PRIS spol. s r.o.

PREZENČNÍ LISTINA

akce: 111/3853 domů poživka, most Ev.c. 3853-5

datum : 16.4.2018

místo: vsisv viklava

[illegible]

Záznam z výrobního výboru

konaného dne 15. listopadu 2018 v obci Dolní Rožínka v 8:00
na akci

III/3853 Dolní Rožínka - most ev.č. 3853-5 Projekt DUSP

Přítomni: Viz. přiložená prezenční listina

Bylo projednáno:

- 1.) Nové konstrukce chodníku, včetně obou obrubníků, budou investicí obce, jedná se o cca 120 m², odhad nákladů cca 1000 Kč/m², přípravné práce včetně demolice stávajících konstrukcí budou investicí KSÚSV
- 2.) Všechny obruby budou použity stávající, v projektu bude počítáno s výměnou rozpadlých kusů se souhlasem TDI, přídlažby budou provedeny nové
- 3.) Stavbou budou dotčeny pozemky ve správě Státního pozemkového úřadu, v rámci projektu bude projednán souhlas s dočasným záborem pro stavbu, majetkoprávní vypořádání proběhne po dokončení stavby v režii KSÚSV
- 4.) Stavbou budou dotčeny pozemky ve správě Úřadu pro zastupování státu ve věcech majetkových, v rámci projektu bude projednán souhlas s dočasným záborem pro stavbu, majetkoprávní vypořádání proběhne po dokončení stavby v režii KSÚSV
- 5.) Na základě požadavku oddělení technicko - správního bude v levé římse osazena kromě chráničky VO také 1 rezervní chránička
- 6.) Na povodní straně mostu bude navrženo rezervní chodiště.
- 7.) Barva zábradlí bude RAL 6017 - Májová zelená, zábradlí bude certifikovaným výrobkem, protikorozi úprava bude splňovat požadavky pro stupeň korozní agresivity C4
- 8.) V rozpočtu bude položka na zajištění koordinátora BOZP přímo na staveništi
- 9.) Obslužnost území autobusovou dopravou, objízdné trasy autobusu a obslužnost zastávky *Dolní Rožínka, sídliště* budou projednány s Ing. Bartošem - Oddělení dopravní obslužnosti, Odbor Dopravy Kraje Vysočina
- 10.) Objízdná trasa pro místní dopravu kolem zámku Dolní Rožínka bude doplněna zákazovou značkou s dodatkovou tabulkou „mimo dopravní obsluhy“

Zapsal:

Ing. Adam Russnák
projekční kancelář PRIS spol. s r.o.

MĚSTSKÝ ÚŘAD BYSTRICE NAD PERNŠTEJNEM

odbor územního plánování a stavebního řádu

Příční 405, 593 01 Bystřice nad Pernštejnem

SPIS. ZN.: SBYS/7654/2019/OÚP/Ju
Č.J.: BYS 11512/2019
VYŘIZUJE: Ing. Stanislava Juračková
TEL.: 566 590 323
E-MAIL: stanislava.jurackova@bystricenp.cz

DATUM: 25.6.2019

ROZHODNUTÍ

Výroková část:

Městský úřad Bystřice nad Pernštejnem, odbor územního plánování a stavebního řádu, jako silniční správní úřad příslušný podle § 40 odst. 4 písm. a) zákona č. 13/1997 Sb., o pozemních komunikacích, ve znění pozdějších předpisů (dále jen "zákon o pozemních komunikacích"), a speciální stavební úřad příslušný podle § 16 odst. 1 a § 40 odst. 4 písm. a) zákona o pozemních komunikacích, a § 15 odst. 1 a § 169 odst. 4 zákona č. 183/2006 Sb., o územním plánování a stavebním řádu (stavební zákon), ve znění pozdějších předpisů (dále jen "stavební zákon"), ve společném územním a stavebním řízení (dále jen "společné řízení") posoudil podle § 94o stavebního zákona žádost o vydání společného povolení, kterou dne 23.4.2019 podal

**Kraj Vysočina, Žižkova č.p. 1882/57, 586 01 Jihlava 1, IČO 70890749,
kterého zastupuje Krajská správa a údržba silnic Vysočiny, příspěvková organizace,
Kosovská č.p. 1122/16, 586 01 Jihlava 1, IČO 00090450,
kterou zastupuje Projekční kancelář PRIS spol. s r.o., Osová č.p. 717/20, Starý Lískovec,
625 00 Brno 25, IČO 46974806,**

(dále jen "žadatel"), a na základě tohoto posouzení:

- I.** Podle § 94p odst. 1 stavebního zákona a § 13a vyhlášky č. 503/2006 Sb., o podrobnější úpravě územního rozhodování, územního opatření a stavebního řádu

s c h v a l u j e s t a v e b n í z á m ě r

na stavbu s označením:

"III/3853 Dolní Rožínka - most ev. č. 3853-5"

(dále jen "stavba") na pozemku st. p. 10/2 (zastavěná plocha a nádvoří), parc. č. 10/3 (vodní plocha), parc. č. 10/8 (ostatní plocha), parc. č. 10/11 (ostatní plocha), parc. č. 11/1 (ostatní plocha), parc. č. 11/2 (zahrada), parc. č. 11/3 (ostatní plocha), parc. č. 112/1 (trvalý travní porost), parc. č. 112/5 (trvalý travní porost), parc. č. 112/19 (ostatní plocha), parc. č. 175/3 (ostatní plocha), parc. č. 175/12 (ostatní plocha), parc. č. 181/2 (ostatní plocha), parc. č. 190/1 (vodní plocha), parc. č. 190/2 (vodní plocha) **v katastrálním území Dolní Rožínka.**

Stavba obsahuje:

rekonstrukci stávajícího mostu v obci Dolní Rožínka. Stavba se nachází v intravilánu obce Dolní Rožínka, v blízkosti autobusové stanice v místě, kde komunikace III/3853 kříží potok Rožínka. Stavba se nachází na komunikaci III/3853 ve staničení km 8,715 75 – 8,796 86. Bod křížení komunikace s potokem Rožínka je v km 8,768 00. Most bude rekonstruován ve stávající poloze, oproti stávajícímu stavu je komunikace zúžena, při zachování normových požadavků na jednotlivé prvky.

Členění stavby:

SO 001 Příprava území

SO 101 Komunikace III/3853

SO 102 Chodník

SO 182 Dopravně inženýrská opatření

SO 201 Most ev. č. 3853-5

SO 202 Opěrná zeď

SO 441 Veřejné osvětlení

SO 801 Úprava území

V rámci přípravy území bude provedena demolice stávajícího mostu. Součástí objektu je také odstranění stávajících vozovkových vrstev v místě stavby, včetně chodníků a přídlažeb.

Stávající komunikace je v místě stavby šířky zpevnění cca 10,6 m, chodník šířky 3,0 m. Návrhová kategorie komunikace je MO2 9,75/8/50, komunikace je v místě křižovatky napojení autobusové zastávky rozšířena dle požadavků a průjezd vozidel a navázání na stávající stav. Chodník je na začátku a na konci úseku plynule napojen na stávající stav. Komunikace je řešena ve střechovitém příčném sklonu 2,5% vpravo, 2% vlevo. Rozdílné příčné sklony jsou navrženy s ohledem na návaznost na stávající stav, zejména v místě křižovatky a připojení. Na konci úseku se střechovitý sklon mění na pravostranný a plynule navazuje na stávající stav. Podélně komunikace klesá 0,96%, výškové lomy na začátku a na konci úseku jsou navrženy s ohledem na návaznost na stávající stav. Směrově se komunikace nachází v přímé, kružnicové oblouky na začátku na konci úseku jsou navrženy s ohledem na návaznost na stávající stav.

V rámci postupu provádění rekonstrukce komunikace bude tedy odstraněno stávající souvrství konstrukce vozovky. Poté bude provedeno řádné dohutnění pokladu, v případě nesplnění požadavku $E_{def,2}=45$ MPa na pláni bude provedena úprava podložní zeminy či její výměna za vhodný nenamrzavý materiál do hloubky min. 250 mm pod úroveň pláně se separační geotextilií, a následně vybudování nových konstrukčních vrstev vozovky podle návrhu v celkové tl. min. 510 mm.

Objekt chodníků řeší demolici stávajícího a provedení nového chodníku na levé straně komunikace III/3853. Nová šířka chodníku vychází z šířky pro 2 pásy po chodce (2x0,75 m), bezpečnostní odstup od vozovky (0,56 m). Celková šířka chodníku je tedy 2,0 m.

Stavební objekt SO 201 – Most ev. č. 3853-5 – nový most je navržen ve stejné poloze jako stávající. Šířka konstrukce je oproti stávající menší, rozpětí a světlost mostního otvoru jsou zachovány. Most převede stoletou vodu s rezervou cca 1,3 m. Koryto pod mostem bude ponecháno přírodní. Pod mostem jsou navrženy bermy po obou stranách koryta; bermy budou zpevněny kamenem do betonu. Nová nosná konstrukce mostu je navržena jako ŽB rámová s náběhovanou příčlím. Založení je hlubinné na dvou řadách vrtaných mikropilot. Most je navržen v pravé šikmosti 64,6°. Kolmá světlost mostního otvoru je 7,5 m, rozpětí 8,25 m, Konstrukce vozovky na mostě je dvouvrstvá. Levá římsa je navržena jako chodníková, s příčným sklonem 2,0%. V levé římsě je navržena chránička s vedením VO a jedna rezervní chránička. Pravá tvoří odrazný pruh, příčný sklon 4,0%. Pravá římsa plynule navazuje na římsu na opěrné zdi. Na obou římsách je navrženo ocelové mostní zábradlí se svislou výplní.

Stavební objekt SO 202 – Opěrná zeď řeší úpravu stávající opěrné zdi na pravé straně komunikace. Opěrná zeď má délku cca 44 m, proměnnou výšku cca 2,0 m, sklon pohledové hrany 5:1. Stávající zeď je betonová. V rámci stavby bude vrchních 0,5 m zdi ubouráno; na zdi bude nově provedena ŽB římsa s šířkou 1,35 m. Zbývající pohledová plocha bude očištěna a povrchově sanována.

Stavební objekt SO 441 – Veřejné osvětlení se týká osvětlení pouze levé strany komunikace. Ve stávajícím stavu jsou podél chodníku 2 lampy veřejného osvětlení. Tyto budou demontovány a přesunuty do nové polohy; stávající vedení VO po mostě bude odstraněno a nahrazeno novým v chodníku. V místě stávajících lamp budou osazeny rozvodné skříně.

Objekt SO 801 Úprava území řeší uvedení ploch dotčených stavbou do původního stavu.

II. Stanoví podmínky pro umístění stavby:

1. Stavba bude prostorově řešena v souladu s projektovou dokumentací ke společnému rozhodnutí vypracovanou společností Projekční kancelář PRIS spol. s r.o., Osová č.p. 717/20, Starý Lískovec, 625 00 Brno 25, IČO 46974806, vedoucí projektant Ing. Martin Řehulka, autorizovaný inženýr pro mosty a inženýrské konstrukce, statiku a dynamiku staveb - ČKAIT 1003412, v říjnu r. 2018, která obsahuje výkres současného stavu území v měřítku katastrální mapy se zakreslením stavebního pozemku, požadovaným umístěním stavby, s vyznačením vazeb a vlivů na okolí, zejména vzdáleností od hranic pozemku a sousedních staveb tak, aby byl zajištěn soulad umístění stavby s cíli a úkoly územního plánování, zejména s územně plánovací dokumentací.
2. Stavba bude umístěna na pozemcích parc. č. 10/2, 10/3, 10/8, 10/11, 11/1, 11/2, 11/3, 112/19, 175/3, 175/12, 190/2, 112/1, 190/1, 112/5, 181/2 v katastrálním území Dolní Rožínka, jak je zakresleno v předloženém výkresu Koordinační situace v měřítku 1:200 na podkladě katastrální mapy, který je součástí žádosti, kde je umístění navrhované stavby též okótováno a výškově označeno.
3. Pro uskutečnění umísťované stavby se jako stavební pozemek určují pozemky parc. č. 10/2, 10/3, 10/8, 10/11, 11/1, 11/2, 11/3, 112/19, 175/3, 175/12, 190/2, 112/1, 190/1, 112/5, 181/2 v katastrálním území Dolní Rožínka, které budou sloužit v průběhu stavby i pro zařízení staveniště. Po dobu výstavby bude staveniště řádně zajištěno tak, aby bylo zamezeno pohybu nepovolanych osob.

III. Stanoví podmínky pro provedení stavby:

1. Stavba bude provedena podle projektové dokumentace ověřené ve společném řízení, kterou vypracovala společnost Projekční kancelář PRIS spol. s r.o., Osová č.p. 717/20, Starý Lískovec, 625 00 Brno 25, IČO 46974806, vedoucí projektant Ing. Martin Řehulka, autorizovaný inženýr pro mosty a inženýrské konstrukce, statiku a dynamiku staveb - ČKAIT 1003412, v říjnu r. 2018; případné změny nesmí být provedeny bez předchozího povolení silničního správního úřadu.
2. Stavebník oznámí silničnímu správnímu úřadu tyto fáze výstavby pro kontrolní prohlídky stavby:
 - Dokončení stavby – po dokončení terénních úprav.
3. Stavebník bude stavbu realizovat pouze na pozemcích, ke kterým má vlastnické právo nebo právo založené smlouvou provést stavbu nebo opatření anebo právo odpovídající věcnému břemenu.
4. Stavebník zajistí vytýčení veškerých inženýrských sítí na staveništi před zahájením stavby. Pracovníci zhotovitelů musí být s tímto vytýčením prokazatelně seznámeni.
5. Stavebník nejméně 15 dnů před zahájením stavebních prací oznámí správcům dotčených inženýrských sítí či vedení termín jejich provádění; v nezbytném případě si vyžádá jejich odborný dozor. Stavebník bude při provádění stavebních prací v blízkosti inženýrských sítí či vedení respektovat předem stanovené požadavky jejich správců. Před započatím stavebních prací stavebník prověří platnost jejich vyjádření a v případě nutnosti zajistí jejich aktualizaci.
6. Stavebník nejméně 60 dnů před zahájením stavebních prací oznámí účastníku řízení – vlastníku sousedních pozemků – Josefu Vojtovi, bytem Dolní Rožínka 32, 592 51 Dolní Rožínka, termín jejich provádění.
7. Vyskytnou-li se při provádění výkopů inženýrské sítě či vedení v projektu nezakreslené, musí být další provádění stavby přizpůsobeno skutečnému stavu za dozoru příslušných správců těchto inženýrských sítí či vedení, aby nedošlo k jejich narušení nebo poškození.

8. Stavebník zajistí, aby při provádění stavby byly dodrženy předpisy týkající se bezpečnosti práce a technických zařízení, zejména zákona č. 309/2006 Sb., zajištění dalších podmínek bezpečnosti a ochrany zdraví při práci, a zajistit ochranu zdraví a života osob na staveništi. Dále stavebník zajistí, aby bylo dodrženo zejména nařízení vlády č. 591/2006 Sb., o bližších minimálních požadavcích na bezpečnost a ochranu zdraví při práci na staveništích.
9. Stavba bude realizována stavebním podnikatelem s oprávněním k provádění dopravních staveb.
10. Po dobu realizace stavby stavebník zajistí možnost příjezdu a přístupu ke všem pozemkům i objektům, které se nacházejí v blízkosti staveniště. Případné krátkodobé omezení příjezdu stavebník včas projedná s vlastníky, příp. uživateli, těchto pozemků; příjezd pro sanitní a hasičské vozy musí být zajištěn trvale. Je rovněž třeba zajistit trvalý přístup správců sítí (zařízení) do prostoru jejich umístění v případě havárie.
11. Stavebník zamezí pohybu vozidel stavby a stavebních strojů mimo stanovené trasy či určené odstavné plochy.
12. Stavebník zajistí taková opatření, aby v průběhu stavebních prací nedošlo ke kontaminaci půdy či ke znečištění povrchových a podzemních vod, a to zejména ropnými látkami. Na staveništi nesmí být skladovány látky ohrožující jakost nebo zdravotní nezávadnost vod a lehce odplavitelný materiál z provozu mobilních zdrojů a stavebních mechanismů do okolí, a také šíření prašnosti související s přesunem sypkých materiálů.
13. Používané mechanizační prostředky musí být v odpovídajícím technickém stavu a musí být dodržována preventivní opatření k zabránění případným úkapům či únikům technologických kapalin ze stavebních strojů a automobilů. Pohonné hmoty a maziva musí být skladovány pouze na místech zabezpečených z hlediska ochrany půdy a podzemních vod. Nesmí dojít ke zhoršení kvality povrchových a podzemních vod a nesmí být narušeny hydrologické poměry v daném území.
14. Stavebník zajistí minimalizaci hluchosti vhodnými opatřeními, např. vhodným rozmístěním mechanizace a zařízení na staveništi, optimálním časovým nasazením strojů a kontrolou jejich technického stavu.
15. Stavebník zajistí taková opatření, aby v rámci realizace stavby bylo v maximální možné míře eliminováno znečištění ovzduší. Jedná se zejména o zamezení šíření sekundární prašnosti.
16. Odpady vzniklé při realizaci stavby musí být využity nebo zneškodněny v souladu se zákonem č. 185/2001 Sb., o odpadech, ve znění pozdějších předpisů, doklady budou předloženy příslušnému orgánu ochrany přírody před podáním žádosti o kolaudační souhlas.
17. Stavební práce budou probíhat tak, aby nebyla ohrožena bezpečnost silničního provozu.
18. Zhotovitel stavby musí pro stavbu použít jen výrobky, které mají takové vlastnosti, aby po dobu předpokládané existence stavby byla při běžné údržbě zaručena mechanická pevnost a stabilita, požární bezpečnost, hygienické požadavky, ochrana zdraví osob a zvířat a životního prostředí, bezpečnost při užívání, ochrana proti hluku a úspora energie.
19. Při stavbě budou dodržena ustanovení vyhlášky č. 268/2009 Sb., o technických požadavcích na stavby, upravující obecné technické požadavky na provádění stavebních konstrukcí a technických zařízení staveb a na ně navazující závazná ustavení příslušných technických norem a předpisů na stavbu se vztahujících.
20. Při provádění stavby budou dodrženy podmínky závazných stanovisek níže uvedených dotčených orgánů:
 - 20.1 **Městský úřad Bystřice nad Pernštejnem**, odbor životního prostředí Bystřice nad Pernštejnem spis č.: SBYS 131/2018/OŽP/Ba, č.j. BYS 18025/2018/OŽP/Ba 156 ze dne 14.1.2019 (závazná stanoviska a vyjádření odboru ŽP):
 - *Dno koryta vodního toku Rožinka v podmostí bude ponecháno v přirozeném stavu (bez stabilizace a opevnění); v případě, že bude nezbytně nutné dno stabilizovat, pak*

za použití přírodě blízkých technologií, např. kamenné rovnaniny s vyklínováním (bez použití betonu) nebo kamenného záhozu.

- Bude-li provedena stabilizace dna vodního toku v podmostí, bude v jejím rámci vytvořena úzká, miskovitá kynetka pro soustředěné provádění nízkých průtoků.
- Při obou březích v podmostí budou vybudovány minimálně 80 cm široké suché bermy (v případě použití kamene do betonu bude provedeno s hlubokým spárováním), pochůzná plocha bude doplněna dusaným zemitým materiálem. Bermy budou bez jakýchkoli schodů a stupňů přímo navazovat na břeh před a za mostem.
- V nivě vodního toku Rožínka nebudou po ukončení stavebních prací uloženy přebytečné výkopy ani sutě a stavební materiály z demolice a stavby mostu.
- Doporučujeme po zaměření skutečného provedení stavby provést změnu využití částí dotčených pozemků v rámci řešení nesouladů na příslušném Katastrálním úřadě.
- Po ukončení stavby budou odbor ŽP doloženy kopie dokladů o zákonném využití nebo odstranění vzniklých odpadů. Z dokladů musí být patrné, jaký odpad a v jakém množství byl předán oprávněné osobě, identifikační údaje této osoby (název, sídlo, IČ oprávněné osoby) a datum předání odpadu. Čestné prohlášení není bráno jako doklad prokazující zákonné nakládání s odpady.
- Upozorňujeme však, že je třeba při realizaci záměru minimalizovat prašnost vhodným technickým opatřením (např. vhodný způsob manipulace s materiálem, zkrápění, čištění nákladních vozidel, apod.).

20.2 **Městský úřad Bystřice nad Pernštejnem, odbor životního prostředí**, Příční 405, 593 01 Bystřice nad Pernštejnem spis č.: SBYS 3483/2019/OŽP/Ji, č.j. BYS 3483/2019/OŽP/Ji ze dne 20.3.2019 (Závazné stanovisko vodoprávního úřadu dle § 17 vodního zákona):

1. Budou dodrženy podmínky stanoviska správce povodí, tj. Povodí Moravy s. p., stanovisko zn. PM-41671/2018/5203/Mi ze dne 16. 1. 2019:

- a) Bude dodržen předpoklad, že záměrem nedojde ke zhoršení chemického stavu a ekologického stavu/potenciálu dotčených útvarů povrchových vod a chemického stavu a kvantitativního stavu útvarů podzemních vod, a že nebude znemožněno dosažení jejich dobrého stavu/potenciálu.
- b) Používané mechanizační prostředky musí být v dobrém technickém stavu a musí být dodržována preventivní opatření k zabránění případných úkapů či úniku ropných látek.
- c) S veškerým odpadem ze stavby bude nakládáno v souladu s platnou legislativou.

2. Budou dodrženy podmínky vyjádření příslušného správce vodního toku, tj. Lesy České republiky, s. p., vyjádření č. j. LCR952/005183/2018 ze dne 27. 12. 2018:

- a) Správci toku bude předložen k vyjádření další stupeň projektové dokumentace (ne koncept).
- b) Mostní objekt bude navržen tak, aby byla v mostním otvoru zachována volná výška nad hladinou návrhového průtoku nejméně 0,5 m a aby nezpůsobil ve vodním toku podstatnější změny průtočného profilu nebo změny proudění (ČSN 73 6201).
- c) Mostní objekt (přodorysné a výškové uspořádání) a jeho umístění do terénu ve vztahu k vodnímu toku a údolní nivě bude navržen tak, aby nevytvářel překážku přirozenému odtoku vody při všech odtokových stavech, které se mohou vyskytnout s významnou pravděpodobností za období fyzické životnosti mostního objektu.
- d) Opevnění dna koryta toku bude zajištěno stabilizačními pasy (např. betonovými), založenými min. 0,8 m pod niveletou dna, na návodní i výtokové straně mostu.
- e) Správce toku bude informován o termínu zahájení stavby a bude přizván ke kontrole vodního toku a pozemků ve vlastnictví ČR s právem hospodařit pro LČR, s.p.
- f) Prováděním prací nesmí dojít ke znečištění povrchových a podzemních vod, ani ke zhoršení odtokových poměrů v předmětné lokalitě.

- g) *Používané mechanizační prostředky musí být v dobém technickém stavu a musí být dodržována preventivní opatření k zabránění případným úkapům či únikům ropných látek. Během výstavby musí být vyloučena možnost úniků cementových látek do vodního toku.*
- h) *Při realizaci stavebních prací nebudou stavební materiály, vzniklé odpady ani zemina z výkopu ukládány na březích; bude zabezpečeno, aby ani při zvýšených průtocích a srážkách nedošlo k jejich splachování do koryta vodního toku.*
- i) *Nová stavba bude majetkem investora a ten ji bude udržovat v řádném technickém stavu, včetně odstraňování sedimentů na nově vybudovaném opevnění před, pod a za mostem. Správce toku neručí za škody způsobené na výše uvedeném díle průchodem velkých vod.*
- j) *Kácení břehového porostu (týká se i náletových dřevin a křovin) v souvislosti se stavbou je nutno předem odsouhlasit se správcem vodního toku. Jelikož se jedná o významný krajinný prvek, je nutné, aby investor výše uvedené akce projednal odstranění stromů a keřů s orgánem ochrany přírody odboru ŽP (zásah do VKP, žádost o povolení ke kácení dřevin rostoucích mimo les). Při realizaci díla musí být přijata opatření k zabránění poškození břehového porostu nacházejícího se v blízkosti stavby. Správce toků bude vyzván ke kontrole množství vytěžené dřevní hmoty. Kontaktní osobou za Lesy ČR, s. p., je Ing. Martina Grošová, tel. 724 623 765, e-mail: martina.grossova@lesy.cz.*

20.3 Městský úřad Bystřice nad Pernštejnem, odbor dopravy a silničního hospodářství, Příční 405, 593 01 Bystřice nad Pernštejnem ze dne 12.12.2018 č.j. BYS 19171/2018:

- *omezení provozu na dotčených pozemních komunikacích, po dobu realizace stavby, bude řešeno v souladu se zákonem o pozemních komunikacích a předpisy souvisejícími.*

20.4 Policie České republiky, Krajské ředitelství policie kraje Jihlava, Územní odbor Žďár nad Sázavou, Dopravní inspektorát Žďár nad Sázavou ze dne 17.1.2019 č.j. KRPJ-7090-1/ČJ-2019-161406:

- *Šířka připojení – sjezdu musí umožňovat vozidlům plynulé odbočení z komunikace a výjezd na ní*
- *Podélný sklon sjezdu bude max. 8%*
- *Připojení musí disponovat dostatečnými rozhledovými poměry (úprava zeleně, odstranění stromů, úprava terénu apod.) a v rozhledu nebudou žádné překážky ve smyslu příslušné ČSN,*
- *Rozhledové poměry sjezdu budou v souladu s platnou ČSN 73 6110 (Projektování místních komunikací)*
- *Způsobilost připojení, ve smyslu výše uvedených podmínek, je třeba zachovat a udržovat po celou dobu jejich existence.*
- *Požaduje korekci v PD navrženého vodorovného dopravního značení v místech připojení „BUS terminálu“ a další komunikace (dle námi přiloženého obrázku – V4 nepřerušovaná v místech obou připojení, V4 v místě mostu zcela nevhodně vedena způsobem zvyšující riziko ohrožení bezpečnosti provozu a bezpečnosti chodců).*
- *Návrh DIO SO 182 projektové dokumentace, považujeme za návrh předběžný, s nutností jeho aktualizace a schválení dle aktuální situace ve stavbou a DIO dotčeném prostoru před započítáním činností.*

21. Při provádění stavby budou dodrženy podmínky vyplývající z vyjádření níže uvedených správců technické a dopravní infrastruktury, správců vodních toků:

- **E.ON Distribuce, a.s., České Budějovice, Poskytování informací k sítím, ze dne 9.4.2019 zn. P11356-16318321**
- **E.ON Distribuce, a.s., České Budějovice, Regionální správa Nové Město na Moravě, ze dne 2.1.2019 zn. M30230 - 16294502**

- VODÁRENSKÁ AKCIOVÁ SPOLEČNOST, a.s., divize Žďár nad Sázavou ze dne 9.5.2019 zn. ZR/1681/2019-Še
 - GasNet, s.r.o. zastoupený společností GridServices, s.r.o., Brno ze dne 8.1.2019 zn. 5001842616
 - Lesy České republiky, s.p., Hradec Králové, Správa toků – oblast povodí Dyje, Brno, ze dne 13.3.2019 č.j. LCR952/001147/2019, LCR0040904/2018
 - Povodí Moravy, s.p. Brno ze dne 16.1.2018 zn. PM-41671/2018/5203/Mi
 - Obec Dolní Rožínka, Dolní Rožínka, ze dne 25.3.2019.
22. V dalším stupni projektové dokumentace (projektová dokumentace pro provádění stavby) bude zpracována úprava odvodu dešťových vod ze silnice III/3853 v prostoru stávající opěrné zdi podél sousedních pozemků parc. č. 11/2 a 11/3 v kat. území Dolní Rožínka s vyústěním dešťových vod do vodního toku mimo uvedené pozemky, které jsou ve vlastnictví jiných fyzických osob. Tato dokumentace bude speciálnímu stavebnímu úřadu předložena před zahájením stavebních prací.
23. S odpady, které vzniknou při realizaci záměru, bude nakládáno v souladu s povinnostmi původců odpadů dle ust. §16 zákona č. 185/2001 Sb., o odpadech a o změně některých dalších zákonů v platném znění.
24. Při nakládání se stavebními odpady může původce odpadů odpady předat pouze oprávněné osobě, která má souhlas krajského úřadu k provozu zařízení ke sběru a výkupu odpadů, k využití nebo odstranění odpadů podle ust. §14 odst. 1 zákona o odpadech (např. skládka S-IO, S-00 apod.)
25. Nekontaminovaná zemina a jiný přírodní materiál, vytěžený během stavební činnosti, není odpadem, pokud je zajištěno, že materiál bude použit ve svém přirozeném stavu pro účely stavby na místě, na kterém byl vytěžen. Výkopová zemina se rovněž nestane odpadem za splnění podmínek uvedených v ust. §3 odst. 5 nebo 6 zákona. V ostatních případech je zemina odpadem a je nutné s ní v tomto smyslu nakládat (předat oprávněné osobě).
26. Při provádění stavební činnosti je třeba si počínat také tak, aby bylo co nejméně omezeno a rušeno užívání sousedních pozemků nebo staveb a aby nebyla způsobena škoda vlastníkům sousedních pozemků nebo staveb – zejména dbát, aby nedocházelo k neodůvodněnému omezení práv vlastníků sousedních pozemků nebo staveb, k ohrožení zdraví a života osob, k poškozování majetku a ničení zeleně, k nepořádku na staveništi apod. Při provádění stavební činnosti nesmí být také nad přípustnou míru znečišťováno životní prostředí a přilehlé komunikace, okolní zástavba nesmí být nad přípustnou míru obtěžována hlukem, prachem a vibracemi.
27. V průběhu stavební činnosti budou jednotlivé stavební práce prováděny tak, aby byl zajištěn bezpečný přístup a příjezd k jednotlivým pozemkům nebo stavbám, přímo dotčených stavbou i k sousedním nemovitostem.
28. Při provádění stavby bude vlastníkům sousedních pozemků v nezbytném rozsahu umožněna základní obslužnost těchto pozemků po předchozím projednání se zhotovitelem stavby na základě stanoveného harmonogramu stavebních prací.
29. Pozemky dotčené stavbou budou uvedeny do původního stavu nebo náležitě upraveny.
30. V případě znečištění stávající přilehlých komunikací během provádění stavebních prací a činností, zajistí investor (stavebník) jejich průběžné čištění.
31. Stavba bude dokončena do **31.12.2020**.
32. Dokončenou stavbu, popřípadě část stavby schopnou samostatného užívání, lze dle ustanovení § 122 odst. 1 stavebního zákona užívat pouze na základě kolaudačního souhlasu, který dle citovaného ustanovení § 122 odst. 1 stavebního zákona vydává na žádost stavebníka příslušný stavební úřad. Žádost o vydání kolaudačního souhlasu stavebník podává na předepsaném formuláři, jehož obsahové náležitosti jsou stanoveny v příloze č. 12

vyhlášky č. 503/2006 Sb., o podrobnější úpravě územního rozhodování, územního opatření a stavebního řádu, ve znění pozdějších předpisů (dle § 18i odst. 1 citované vyhlášky č. 503/2006 Sb. se k žádosti připojí přílohy uvedené v části B přílohy č. 12 k této vyhlášce). Spolu se žádostí o vydání kolaudačního souhlasu stavebník dle ustanovení § 121 odst. 1 stavebního zákona stavebnímu úřadu předloží mimo jiné dokumentaci skutečného provedení stavby, pokud při jejím provádění došlo k nepodstatným odchylkám oproti vydanému stavebnímu povolení nebo ověřené projektové dokumentaci; jde-li o stavbu technické nebo dopravní infrastruktury, předloží dokumentaci geodetické části skutečného provedení stavby. Pokud je stavba předmětem evidence v katastru nemovitosti nebo její výstavbou dochází k rozdělení pozemku, doloží stavebník též geometrický plán, a pokud se stavba nachází na území obce, která vede technickou mapu obce a pro účely jejího vedení vydala obecně závaznou vyhlášku, stavebník rovněž doloží doklad o tom, že příslušnému obecnímu úřadu byly ohlášeny a doloženy změny týkající se obsahu technické mapy obce. Dle ustanovení § 122 odst. 1 stavebního zákona stavebník pro vydání kolaudačního souhlasu opatří závazná stanoviska dotčených orgánů k užívání stavby vyžadovaná zvláštními právními předpisy. Dle ustanovení § 119 odst. 1 stavebního zákona stavebník zajistí, aby byly před započatím užívání stavby provedeny a vyhodnoceny zkoušky a měření předepsané zvláštními právními předpisy.

Účastníci řízení, na něž se vztahuje rozhodnutí správního orgánu:

Kraj Vysočina, Žižkova č.p. 1882/57, 586 01 Jihlava 1, IČO 70890749.

Odůvodnění:

Dne 23.4.2019 podal žadatel žádost o vydání společného povolení. Uvedeným dnem bylo zahájeno společné řízení.

Speciální stavební úřad podle ustanovení § 94m odst. 1 stavebního zákona svým opatřením ze dne 17.5.2019 oznámil zahájení společného řízení známým účastníkům řízení a dotčeným orgánům. Současně podle ustanovení § 94m odst. 1 stavebního zákona nařídil ohledání na místě a ústní jednání, které se uskutečnilo dne 18.6.2019 a o jehož průběhu byl sepsán protokol.

Speciální stavební úřad přezkoumal předloženou žádost z hledisek uvedených v ustanovení § 94l stavebního zákona, projednal ji s účastníky řízení, veřejností a dotčenými orgány. Speciální stavební úřad posoudil a ověřil stavební záměr podle ustanovení § 94o stavebního zákona a zjistil, že jeho uskutečněním nebo užíváním nejsou ohroženy zájmy chráněné stavebním zákonem, předpisy vydanými k jeho provedení a zvláštními předpisy. Umístění stavby je v souladu se schválenou územně plánovací dokumentací a vyhovuje obecným požadavkům na využívání území. Projektová dokumentace stavby byla vypracována oprávněnou osobou a splňuje obecné požadavky na výstavbu. Speciální stavební úřad v průběhu řízení neshledal důvody, které by bránily povolení záměru.

K žádosti o vydání společného rozhodnutí byla doložena kladná závazná stanoviska níže uvedených dotčených orgánů, správců technické infrastruktury, správců vodních toků:

- Městský úřad Bystřice nad Pernštejnem, odbor územního plánování a stavebního řádu (orgánu územního plánování) ze dne 17.12.2018 č.j. BYS/19617/2018/OÚP/St
- Městský úřad Bystřice nad Pernštejnem, odbor životního prostředí, Bystřice nad Pernštejnem spis č.: SBYS 131/2018/OŽP/Ba, č.j. BYS 18025/2018/OŽP/Ba 156 ze dne 14.1.2019 (závazná stanoviska a vyjádření odboru ŽP)
- Městský úřad Bystřice nad Pernštejnem, odbor životního prostředí, Bystřice nad Pernštejnem spis č.: SBYS 3483/2019/OŽP/Ji, Č.j. BYS 3483/2019/OŽP/Ji ze dne 20.3.2019 (závazné stanovisko vodoprávního úřadu dle § 17 vodního zákona)

- Městský úřad Bystřice nad Pernštejnem, odbor dopravy a silničního hospodářství, Bystřice nad Pernštejnem ze dne 12.12.2018 č.j. BYS 19171/2018
- Policie České republiky, Krajské ředitelství policie kraje Jihlava, Územní odbor Žďár nad Sázavou, Dopravní inspektorát, Žďár nad Sázavou ze dne 17.1.2019 č.j. KRPJ-7090-1/ČJ-2019-161406
- Krajský úřad Kraje Vysočina, odbor životního prostředí a zemědělství, Jihlava ze dne 4.1.2019 č.j. KUJI 64548/2018, OZPZ 56/2019
- Krajský úřad Kraje Vysočina, odbor životního prostředí a zemědělství, Jihlava ze dne 29.12.2018 č.j. KUJI 93927/2018, OZPZ 30/2018 Ča
- Krajský úřad Kraje Vysočina, odbor dopravy a silničního hospodářství, Jihlava ze dne 8.4.2019 č.j. KUJI 91930/2018
- Krajská hygienická stanice Kraje Vysočina, územní pracoviště Žďár nad Sázavou, zn. KHSV/27769/2018/HOK/Šik ze dne 19.12.2018
- Hasičský záchranný sbor Kraje Vysočina, územní odbor Žďár nad Sázavou ze dne 17.12.2018 č.j. HSIJ-5848-2/ZR-2018
- Ministerstvo obrany ČR, Sekce nakládání s majetkem, odbor ochrany územních zájmů, Praha ze dne 31.1.2019 sp. zn. 11876/75432/2018-1150-OÚZ-PCE
- E.ON Distribuce, a.s., České Budějovice, Poskytování informací k sítím, ze dne 9.4.2019 zn. P11356-16318321
- E.ON Distribuce, a.s., České Budějovice, Regionální správa Nové Město na Moravě, ze dne 2.1.2019 zn. M30230 - 16294502
- VODÁRENSKÁ AKCIOVÁ SPOLEČNOST, a.s., divize Žďár nad Sázavou ze dne 9.5.2019 zn. ZR/1681/2019-Še
- GasNet, s.r.o. zastoupený společností GridServices, s.r.o., Brno ze dne 8.1.2019 zn. 5001842616
- Lesy České republiky, s.p., Hradec Králové, Správa toků – oblast povodí Dyje, Brno, ze dne 13.3.2019 č.j. LCR952/001147/2019, LCR0040904/2018
- Povodí Moravy, s.p. Brno ze dne 16.1.2018 zn. PM-41671/2018/5203/Mi
- Obec Dolní Rožínka, Dolní Rožínka, ze dne 25.3.2019
- Česká telekomunikační infrastruktura a.s., Praha ze dne 21.2.2018 č.j. 543681/18
- SATT, a.s., Žďár nad Sázavou, ze dne 8.3.2018
- T-mobile Czech Republic a.s., Praha ze dne 9.4.2019 zn. E14551/19
- Vodafone Czech Republic a.s., Praha ze dne 9.4.2019 zn. 190409-1343116758.

Speciální stavební úřad zajistil vzájemný soulad předložených závazných stanovisek dotčených orgánů vyžadovaných zvláštními předpisy a zahrnul je do podmínek rozhodnutí. Podmínky vyplývající z jednotlivých vyjádření výše uvedených správců technické infrastruktury a vodních toků stavební úřad akceptoval a ze závaznil ve výrokové části tohoto rozhodnutí.

V řízení bylo dále zkoumáno, zda mohou být přímo dotčena vlastnická nebo jiná věcná práva k pozemkům nebo stavbám, na kterých má být požadovaný záměr uskutečněn a vlastnická nebo jiná věcná práva k sousedním stavbám nebo sousedním pozemkům nebo stavbám na nich. Na základě výsledku byl stanoven okruh účastníků řízení ve smyslu ust. § 94k stavebního zákona, dle kterého je účastníkem společného územního a stavebního řízení:

- a) stavebník,
- b) obec, na jejímž území má být požadovaný stavební záměr uskutečněn,
- c) vlastník stavby, na které má být požadovaný stavební záměr uskutečněn, není-li sám stavebníkem, nebo ten, kdo má ke stavbě jiné věcné právo, není-li sám stavebníkem,
- d) vlastník pozemku, na kterém má být požadovaný stavební záměr uskutečněn, není-li sám stavebníkem, nebo ten, kdo má jiné věcné právo k tomuto pozemku,
- e) osoba, jejíž vlastnické právo nebo jiné věcné právo k sousedním stavbám anebo sousedním pozemkům nebo stavbám na nich může být společným povolením přímo dotčeno.

Při vymezování okruhu účastníků územního řízení stavební úřad dospěl k závěru, že v daném případě toto právní postavení podle citovaného ustanovení § 94k stavebního zákona přísluší vedle stavebníka a obce, na jejímž území má být požadovaný záměr uskutečněn, pouze vlastník pozemku, na kterém má být požadovaný stavební záměr uskutečněn, nebo ten, kdo má jiné věcné právo k tomuto pozemku a dále osoby, jejichž vlastnické právo nebo jiné věcné právo k sousedním stavbám anebo sousedním pozemkům nebo stavbám na nich může být společným povolením přímo dotčeno.

V souladu s ustanovením § 94k stavebního zákona stavební úřad dospěl k závěru, že toto právní postavení přísluší těmto fyzickým nebo právnickým osobám:

- Krajská správa a údržba silnic Vysočiny, příspěvková organizace, Kosovská 1122/16, 586 01 Jihlava 1
- Kraj Vysočina, Žižkova č.p. 1882/57, 586 01 Jihlava 1
- Lesy České republiky, s.p., Správa toků – oblast povodí Dyje, Jezuitská 14/13, Brno – město, 602 00 Brno
- Povodí Moravy, s.p., Dřevařská 11, 602 00 Brno
- GasNet, s.r.o., zastoupený společností GridServices, s.r.o., Plynářská 499/1, 602 00 Brno
- VODÁRENSKÁ AKCIOVÁ SPOLEČNOST, a.s., divize Žďár nad Sázavou, Studentská 1133, 591 21 Žďár nad Sázavou
- E.ON Distribuce, a.s., F. A. Gerstnera 2151/6, České Budějovice 7, 370 01 České Budějovice
- Úřad pro zastupování státu ve věcech majetkových, Odloučené pracoviště Žďár nad Sázavou, Dr. Drože 1686/26, 591 01 Žďár nad Sázavou
- Josef Vojta, Dolní Rožínka č.p. 32, 592 51 Dolní Rožínka
- Jana Vojtová, Dolní Rožínka č.p. 32, 592 51 Dolní Rožínka
- Státní pozemkový úřad, Husinecká 1024/11a, 130 00 Praha 3 - Žižkov
- Petr Krejčí, Starobylá č.p. 1012/12, Praha 4-Háje, 149 00 Praha 415
- Milan Jobánek, Zvole č.p. 127, 592 56 Zvole nad Pernštejnem
- Ludmila Kocourková, Dolní Rožínka č.p. 33, 592 51 Dolní Rožínka
- Dimanco s.r.o., Podhájí 1252/5, 621 00 Brno
- Obec Dolní Rožínka, Dolní Rožínka 3, 592 51 Dolní Rožínka.

Vlastnická anebo jiná věcná práva k dalším (sousedním i vzdálenějším) nemovitostem nemohou být tímto rozhodnutím přímo dotčena.

V rámci společného řízení při ústním jednání spojeném s ohledáním na místě samém dne 18.6.2019 podal svoje připomínky ke stavbě účastník řízení - Josef Vojta, bytem Dolní Rožínka 32, 592 51 Dolní Rožínka, který je spoluvlastníkem pozemků parc. č. 11/2, 11/3 v kat. území Dolní Rožínka přímo dotčených stavbou a dále pozemků parc. č. 181/20 a parc. č. st. 18, jehož součástí je rodinný dům č.p. 32 v Dolní Rožínce, které se stavbou sousedí. Při tomto ústním jednání požadoval zrušení vývodů dešťových vod na pozemky v jeho vlastnictví a dále požadoval min. 2 měsíce předem informovat o zahájení prací na stavbě.

Speciální stavební úřad na podkladě zjištěných skutečností a výsledků jednání dospěl k závěru, že námitka účastníka řízení je opodstatněná, a proto jí vyhověl podmínkami č. 6 a č. 22 uvedené ve výrokové části tohoto rozhodnutí.

Speciální stavební úřad rozhodl, jak je uvedeno ve výroku rozhodnutí, za použití ustanovení právních předpisů ve výroku uvedených.

Poučení účastníků:

Proti tomuto rozhodnutí se lze odvolat do 15 dnů ode dne jeho oznámení ke Krajskému úřadu kraje Vysočina, k odboru dopravy a silničního hospodářství, podáním u zdejšího správního orgánu, tj. odboru územního plánování a stavebního řádu Bystřice nad Pernštejnem.

Odvolání se podává s potřebným počtem stejnopisů tak, aby jeden stejnopis zůstal správnímu orgánu, a aby každý účastník dostal jeden stejnopis. Nepodá-li účastník potřebný počet stejnopisů, vyhotoví je správní orgán na náklady účastníka. Odvoláním lze napadnout výrokovou část rozhodnutí, jednotlivý výrok nebo jeho vedlejší ustanovení. Odvolání jen proti odůvodnění rozhodnutí je nepřípustné.

Speciální stavební úřad po dni nabytí právní moci společného povolení zašle stejnopis písemného vyhotovení společného povolení opatřený doložkou právní moci a vyhotovení ověřené dokumentace stavebníkovi, vlastníkovi stavby, pokud není stavebníkem, dotčeným orgánům a stavebnímu úřadu příslušnému k umístění nebo povolení vedlejší stavby v souboru staveb, a obecnímu stavebnímu úřadu, nejde-li o soubor staveb. Stavebníkovi zašle také štítek obsahující identifikační údaje o povoleném stavebním záměru.

Při provádění stavby je stavebník povinen

- oznámit speciálnímu stavebnímu úřadu předem termín zahájení stavby, název a sídlo stavebního podnikatele, který bude stavbu provádět, u svépomocné formy výstavby jméno a příjmení stavbyvedoucího nebo osoby, která bude vykonávat stavební dozor; změny v těchto skutečnostech oznámí neprodleně speciálnímu stavebnímu úřadu,
- před zahájením stavby umístit na viditelném místě u vstupu na staveniště štítek o povolení stavby a ponechat jej tam až do dokončení stavby, případně do vydání kolaudačního souhlasu; rozsáhlé stavby se mohou označit jiným vhodným způsobem s uvedením údajů ze štítku.
- zajistit, aby na stavbě nebo na staveništi byla k dispozici ověřená dokumentace stavby a všechny doklady týkající se prováděné stavby nebo její změny, popřípadě jejich kopie,
- ohlašovat speciálnímu stavebnímu úřadu fáze výstavby podle plánu kontrolních prohlídek stavby, umožnit provedení kontrolní prohlídky, a pokud tomu nebrání vážné důvody, této prohlídce se zúčastnit,
- ohlásit speciálnímu stavebnímu úřadu neprodleně po jejich zjištění závady na stavbě, které ohrožují životy a zdraví osob, nebo bezpečnost stavby,
- oznámit speciálnímu stavebnímu úřadu předem zahájení zkušebního provozu.

Společné povolení má podle § 94p odst. 5 stavebního zákona platnost 2 roky. Stavba nesmí být zahájena, dokud rozhodnutí nenabude právní moci.

Ing. Tomáš Straka
vedoucí odboru

Poplatek:

Správní poplatek podle zákona č. 634/2004 Sb., o správních poplatcích, je osvobozen.

Obdrží:účastníci (dodejky)

Kraj Vysočina, IDDS: ksab3eu

Krajská správa a údržba silnic Vysočiny, p.o., IDDS: 3qdn8g

Projekční kancelář PRIS spol. s r.o., IDDS: 64uu6mg

E.ON Distribuce, a.s., IDDS: nf5dxbu

GridServices, s.r.o., IDDS: jnnyjs6

VODÁRENSKÁ AKCIOVÁ SPOLEČNOST, a.s., divize Žďár nad Sázavou, IDDS: siygxrm

Lesy České republiky, s.p., Správa toků - oblast povodí Dyje, IDDS: e8jcfsn

Povodí Moravy, s.p., IDDS: m49t8gw

Úřad pro zastupování státu ve věcech majetkových, Odloučené pracoviště Žďár nad Sázavou,
IDDS: rq6fs9a

Josef Vojta, Dolní Rožínka č.p. 32, 592 51 Dolní Rožínka

Jana Vojtová, Dolní Rožínka č.p. 32, 592 51 Dolní Rožínka

Státní pozemkový úřad, IDDS: z49per3

Ludmila Kocourková, Dolní Rožínka č.p. 33, 592 51 Dolní Rožínka

Dimanco s.r.o., IDDS: be42dy6

Obec Dolní Rožínka, IDDS: ikkb3wy

Petr Krejčí, Starobylá č.p. 1012/12, Praha 4-Háje, 149 00 Praha 415

Milan Jobánek, Zvole č.p. 127, 592 56 Zvole nad Pernštejnem

dotčené správní úřady

Ministerstvo obrany ČR, Sekce nakládání s majetkem, odbor ochrany územních zájmů,
oddělení ochrany územních zájmů Čechy, IDDS: hjyaavk

Městský úřad Bystřice nad Pernštejnem, odbor životního prostředí, Příční č.p. 405,
593 01 Bystřice nad Pernštejnem

Městský úřad Bystřice nad Pernštejnem, odbor dopravy a SH, Příční č.p. 405,
593 01 Bystřice nad Pernštejnem

Krajská hygienická stanice kraje Vysočina, územní pracoviště Žďár nad Sázavou,
IDDS: py2ivam

Policie ČR, Krajské ředitelství policie kraje Vysočina, Dopravní inspektorát, IDDS: x9nhptc

Hasičský záchranný sbor kraje Vysočina, územní odbor Žďár nad Sázavou, IDDS: ntdaa7v